

ROMANIA  
JUDETUL NEAMT  
COMUNA ION CREANGA  
CONSILIUL LOCAL

**HOTĂRÂREA**  
**Nr. 90 din 28.12.2020**

**Privind aprobarea Registrului local al spațiilor verzi din intravilanul UAT -Comuna Ion Creanga .**

Consiliul local al comunei Ion Creangă, județul Neamț, întrunit în ședință ordinară ;  
Analizând temeiurile juridice :

- art. 16 , art. 17 , art. 18 din Legea nr. 24/ 2007 privind reglementarea si administrarea spectiilor verzi din zonele urbane , cu modificarile si completarile ulterioare ,
  - Ordinul nr. 1549 / 2008 pentru elaborarea Registrului local al spațiilor verzi din intravilanul localităților , cu modificarile si completarile ulterioare ,
  - Legea nr. 98/ 2016 privind achizițiile publice , cu modificarile si completarile ulterioare ,
  - H.G nr. 395/ 2016 pentru aprobarea Normelor metodologice de aplicare a prevederilor referitoare la atribuirea contractului de achiziție publică/acordului - cadru din Legea nr. 98/2016 privind achizițiile publice, cu modificarile si completarile ulterioare ,
  - Legea nr. 273 /2006 privind finanțele publice locale , cu modificările și completarile ulterioare
- Ținând cont de :
- H.C.L nr. 9 din 19.02.2020 pentru aprobarea bugetului local al comunei Ion Creanga pentru anul 2020.
  - H.C.L nr. 25 din 31.03.2020 pentru aprobarea realizarii intocmirii regsitrului spatiilor verzi din intravilanul comunei Ion Creanga ,
  - Contractul de prestari servicii nr. 2571/ 2020 , realizat cu consultant S.C Topo CTSM SRL -Piatra Neamt
  - Anuntul prin care s-a adus la cunostinta publica , Registrul local al spatiilor verzi al terenurilor din intravilanul comunei Ion Creanga , care este disponibil pe siteul primariei spre consultare publica in perioada 01.11.2020 – 28.12.2020 si nu numai .

Luând act de :

- referatul de aprobare nr. 9435 din 20.11.2020 intocmit de primarul comunei Ion Creanga,
- raportul de specialitate , nr.9436 din 20.11.2020, intocmit de d-nul Iftimie Vasile, agent de mediu
- avizul pentru legalitate ,intocmit de secretarul general al UAT ;
- avizele comisiilor de specialitate ale Consiliului local .

In temeiul dispozitiilor art. 5 lit. „k” art.129 alin.(2) ,lit.” b ”; alin.( 4 ) lit.” 2 ”, art.139 alin.(1) , art. 140, alin.(1) , precum și al art. 196, alin.(1) lit. „a”din Codul administrativ aprobat prin Ordonanta de Urgenta a Guvernului nr. 57 din 03.07.2019 :

**Consiliul Local Ion Creanga, adoptă prezenta,**

**HOTĂRÂRE:**

**Art. 1** Se însușește **Registrului local al spațiilor verzi din intravilanul UAT Comuna Ion Creanga , jud. Neamț, prezentat in anexa la prezentul .**

**Art.2** Viceprimarul comunei Ion Creangă , județul Neamț , va duce la îndeplinire prevederile prezentei

**Art.3** Secretarul general al comunei, va comunica prezenta instituțiilor , autoritatilor si persoanelor interesate.


PRESEDINTE DE SEDINTA

Contrasemneaza ptr. Legalitate

**COMUNA ION CREANGA**

**JUD. NEAMT**

**REGISTRUL LOCAL AL SPATIILOR VERZI DIN  
COMUNA ION CREANGA JUD. NEAMT**



**Beneficiar: COMUNA ION CREANGA**



**Executant S.C. TOPO CTSM S.R.L.**

**Intocmit : ING. COJOCARIU CRISTIAN C-TIN**

**Aprobat**

**Primar : TABACARIU DUMITRU DORIN**

## Cuprins

- INTRODUCERE ..... 5
- CENTRALIZATOR SPATII VERZI..... 8
- REPREZENTARE PROCENTUALA ..... 9
- DOMINANTA SPATIILOR VERZI ..... 10
- SUPRAFATA DE SPATIU VERDE PE CAP DE LOCUIITOR ..... 11
- SPATII VERZI PUBLICE CU ACCES NELIMITAT ..... 13
- SPATII VERZI CU ACCES LIMITAT AFERENTE DOTARILOR PUBLICE ..... 15
- SPAȚII VERZI PUBLICE CU FOLOSINȚĂ SPECIALIZATĂ ..... 45
- FASII PLANTATE IN LUNGUL STRAZILOR..... 57
- SPATII VERZI PENTRU PROTECTIA LACURILOR SI CURSURILOR DE APE ....71

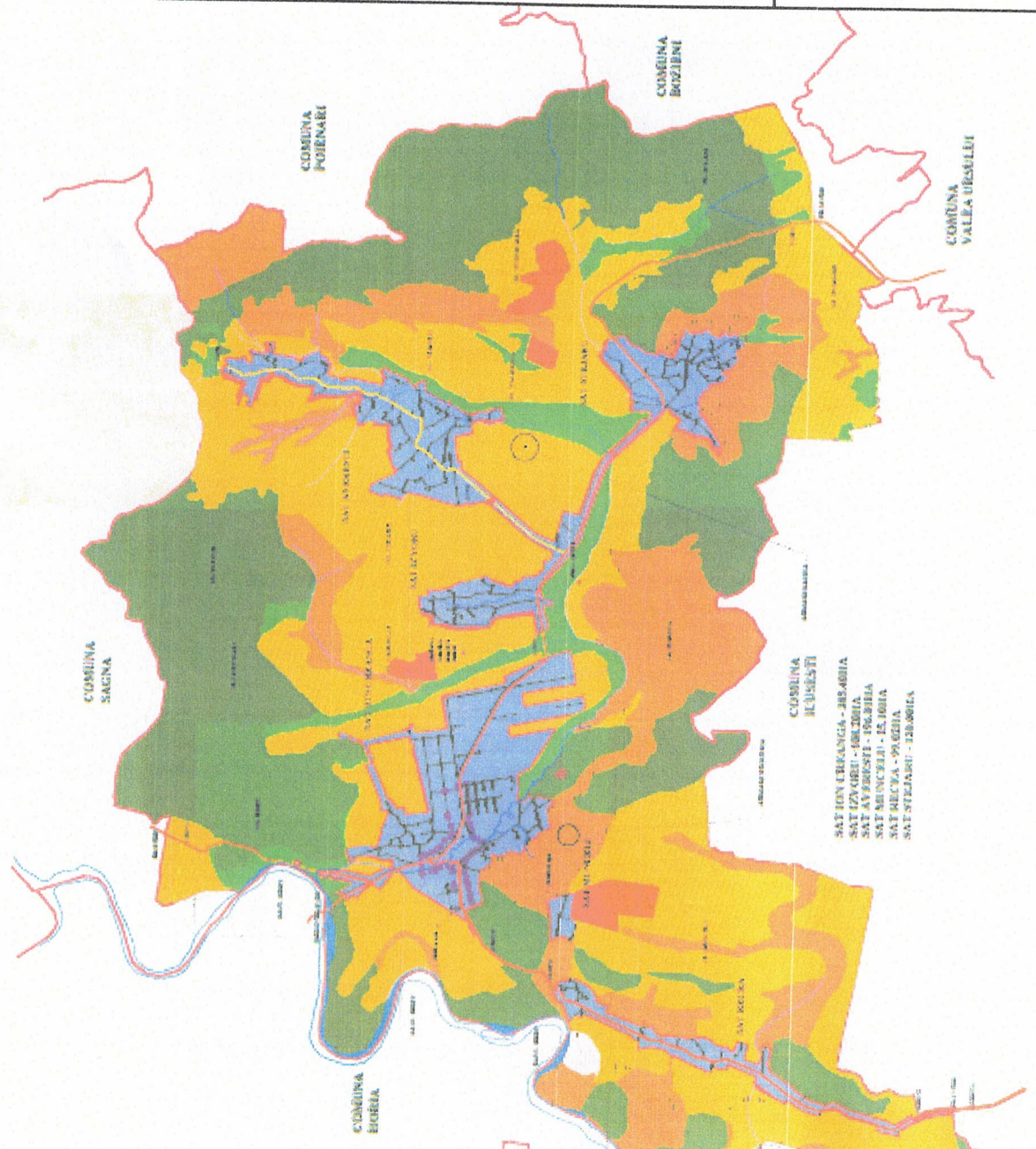
**P. U. G.**  
**PLAN URBANISTIC**  
**GENERAL**  
**COMUNA ION CREANGA**



- LEGENDA**
- LIMITE**  
 - LIMITA STRAVANILOR PRINCIPALI  
 - LIMITA TERITORIULUI LOCALITATII
- CATEGORII DE FOLOSINTA A TERENURILOR**  
 - TERENURI PENTRU CONSTRUCȚII AGRIKOLE  
 - TERENURI AGRICOLE  
 - PĂȘUNI  
 - PĂȘUNI  
 - PĂȘUNI  
 - APE  
 - TERENURI DE PROTECȚIE  
 - LĂCZI  
 - TERENURI DE REZERVĂ NATURALE
- ZONE DE PROTECȚIE INTERDICTE**  
 - ZONE PROTEJATE
- DRUMURI**  
 - ZONA CALDE COMUNICATE RUTIERE - IZ  
 - ZONA CALDE COMUNICATE AERIERE - IAC

**BILANT TERITORIAL**  
 AL COMUNEI ION CREANGA PE TERITRIUL  
 ADMINISTRATIV PROPRIU

CATEGORIE DE FOLOSINTA	SUAZINTOTALA		SUAZINTOTALA		TOTAL
	HA	%	HA	%	
TERENURI PENTRU CONSTRUCȚII AGRIKOLE	4000	100	4000	100	4000
TERENURI AGRICOLE	1000	25	1000	25	1000
PĂȘUNI	1000	25	1000	25	1000
PĂȘUNI	1000	25	1000	25	1000
PĂȘUNI	1000	25	1000	25	1000
APE	1000	25	1000	25	1000
TERENURI DE PROTECȚIE	1000	25	1000	25	1000
LĂCZI	1000	25	1000	25	1000
TERENURI DE REZERVĂ NATURALE	1000	25	1000	25	1000
<b>SUAZINTOTALA</b>	<b>4000</b>	<b>100</b>	<b>4000</b>	<b>100</b>	<b>4000</b>



- COMUNA ICUȘEȘTI**  
 SAT ION CREANGA - BRĂDII  
 SAT IZVOCIU - BRĂDII  
 SAT AVĂRȘTEI - BRĂDII  
 SAT BRĂDII - BRĂDII  
 SAT BRĂDII - BRĂDII  
 SAT BRĂDII - BRĂDII

PROIECTAT DE ARHITECTURA ȘI PLANIFICAREA URBANĂ

## INTRODUCERE

În conformitate cu prevederile alin. (1) al articolului 18 din Legea nr.24/2007 privind reglementarea și administrarea spațiilor verzi din zonele urbane, autoritățile administrației publice locale au obligația să țină evidența spațiilor verzi de pe teritoriul unităților lor administrative și în acest scop înființează Registrele locale ale spațiilor verzi.

În conformitate cu prevederile O.U.G. nr. 114/2007 **Registrul Local al Spațiilor Verzi** va determina o bună gestionare a potențialului spațiilor verzi cu implicații asupra calității vieții, asigurând crearea unui sistem de monitorizare a spațiilor verzi și a terenurilor degradate, ce pot fi recuperate ca spații verzi, în vederea asigurării calității factorilor de mediu și stării de sănătate a populației.

Evidența spațiilor verzi are drept scop organizarea folosirii raționale a acestora, a regenerării și protecției lor eficiente, cu exercitarea controlului sistematic al schimbărilor calitative și cantitative, asigurarea întreprinderilor, instituțiilor, organizațiilor și cetățenilor cu informații despre spațiile verzi.

Principalele obiective asigurate prin elaborarea Registrelor locale ale spațiilor verzi sunt:

- a) protecția și conservarea spațiilor verzi pentru menținerea biodiversității lor;
- b) menținerea și dezvoltarea funcțiilor de protecție a spațiilor verzi privind apele, solul, schimbările climatice, menținerea peisajelor în scopul ocrotirii sănătății populației, protecției mediului și asigurării calității vieții;
- c) regenerarea, extinderea, ameliorarea compoziției și a calității spațiilor verzi;
- d) elaborarea și aplicarea unui complex de măsuri privind aducerea și menținerea spațiilor verzi în starea corespunzătoare funcțiilor lor;
- e) identificarea zonelor deficitare și realizarea de lucrări pentru extinderea suprafețelor acoperite cu vegetație;
- f) extinderea suprafețelor ocupate de spații verzi, prin includerea în categoria spațiilor verzi publice a terenurilor cu potențial ecologic sau sociocultural.

Registrul local al spațiilor verzi este o documentație complexă care se întocmește pentru evidența spațiilor verzi din întregul teritoriu intravilan al localităților urbane care se constituie ca un sistem informațional și cuprinde: inventarierea, evidențierea tipului de proprietate și a

modului de administrare, descrierea caracteristicilor cantitative și calitative ale vegetației, planuri în format electronic.

Executarea lucrărilor de identificare, cartografiere, măsurare și reprezentare a spațiilor verzi din intravilan s-au realizat pe baza ortofotoplanurilor georeferențiate furnizate de ANCPI.

Inventarierea spațiilor verzi se realizează prin identificare, măsurare și reprezentarea spațiilor verzi din intravilan sub aspect tehnic și juridic, precum și sub aspectul descrierii și stabilirii caracteristicilor cantitative și calitative ale vegetației de pe aceste terenuri.

Pe fașiile plantate, nu au fost identificați arbori. Considerăm ca aceasta situație se datorează faptului că distanța dintre limita de proprietate și drum este limitată în medie la aprox. 1.5 m de o parte și de alta a drumurilor.

Registrul local al spațiilor verzi din intravilanul localităților trebuie corelat cu prevederile planurilor urbanistice generale și ale regulamentelor de urbanism întocmite conform Legii nr. 350/2001 privind amenajarea teritoriului și urbanismul cu modificările și completările ulterioare.

#### **Registrul Local al Spațiilor Verzi vizează:**

1. spațiile verzi situate pe terenurile aparținând domeniului public din intravilanul localității;
2. terenurile degradate din intravilanul localității posibil să fie reabilitate și reamenajate ca spații verzi;
3. arbori izolați (diametru, înălțime) plantați pe lângă arterele de circulație, pe terenurile instituțiilor de învățământ, ansamblurilor de locuințe, lăcașuri de cult, cimitire, etc.;
4. arbori ocrotiți, indiferent de starea de sănătate și dimensiunile acestora. cu privire la situația existentă, pentru a permite utilizarea rațională a acestora.

Registrul local al spațiilor verzi, are astfel implicații asupra calității vieții, asigurând pe lângă crearea unui sistem de monitorizare a spațiilor verzi și a vegetației arborescente existente în intravilanul comunei Ion Creanga, inventarierea terenurilor degradate, care pot fi reconvertite în spații verzi, fapt ce contribuie la creșterea calității vieții în cadrul comunității locale.

În conformitate cu Ordinul nr. 1466/2010 privind Normele tehnice pentru elaborarea Registrului local al spațiilor verzi, acestea vor cuprinde un set de date, informații și planuri privind identificarea terenurilor definite ca spații verzi și a celor degradate, posibil de a fi reabilitate ca spații verzi, cu identificarea stării de viabilitate a vegetației de pe aceste terenuri, a caracteristicilor ei, a indicilor de cantitate și calitate aferenți.

Sunt considerate spații verzi următoarele tipuri de terenuri, existente în intravilanul localităților:

**a) spații verzi cu acces public nelimitat:**

- **scuar:** spațiu verde amenajat amplasat în jurul unor dotări publice, în incintele unităților economice, social-culturale, de învățământ, amenajărilor sportive, de agrement pentru copii și tineret sau în alte locații, conform art.2 litera a) din Legea nr. 24/2007 ;
- **grădină publică:** spațiu verde amenajat, cu dotări pentru odihnă, în suprafață de maxim 1 ha;
- **parc:** spațiu verde amenajat format dintr-un cadru vegetal specific și eventual, dotări și echipări destinate activităților cultural-educative, sportive sau recreative pentru populație, cu suprafață mai mare de 1 ha, conform art. 2 litera b) din Legea nr. 24/2007;
- **parc sportiv;**
- **spații verzi cu caracter utilitar:** de protecție sanitară, de consolidare a unor versanți, zona de baraj a lacurilor;
- **aliniamente plantate în lungul bulevardelor și străzilor;**
- **terenuri libere, neproductive din intravilan:** mlastini, stâncarii, pante, terenuri afectate de alunecări, sărături care pot fi amenajate cu plantații.

**b) spații verzi cu acces limitat:**

- **aferele dotărilor publice:** creșe, grădinițe, școli, unități sanitare sau de protecție socială, instituții culturale, edificii de cult etc. cimitire;
- **baze sau parcuri sportive pentru practicarea sportului de performanță;**
- **sere, pepiniere.**

În funcție de dreptul de proprietate asupra terenului, spațiile verzi sunt:

- a) publice sau private, spații verzi aparținând domeniului public;
  - b) private - spații verzi ce sunt în proprietatea persoanelor fizice sau juridice.
- Nu au fost identificate în intravilanul localității :

— **Terenuri libere neproductive din intravilan degradate**

— **Spații verzi de agrement**



— Scuaruri

In ce priveste arborii, nu au fost identificati:

— Arbori izolati

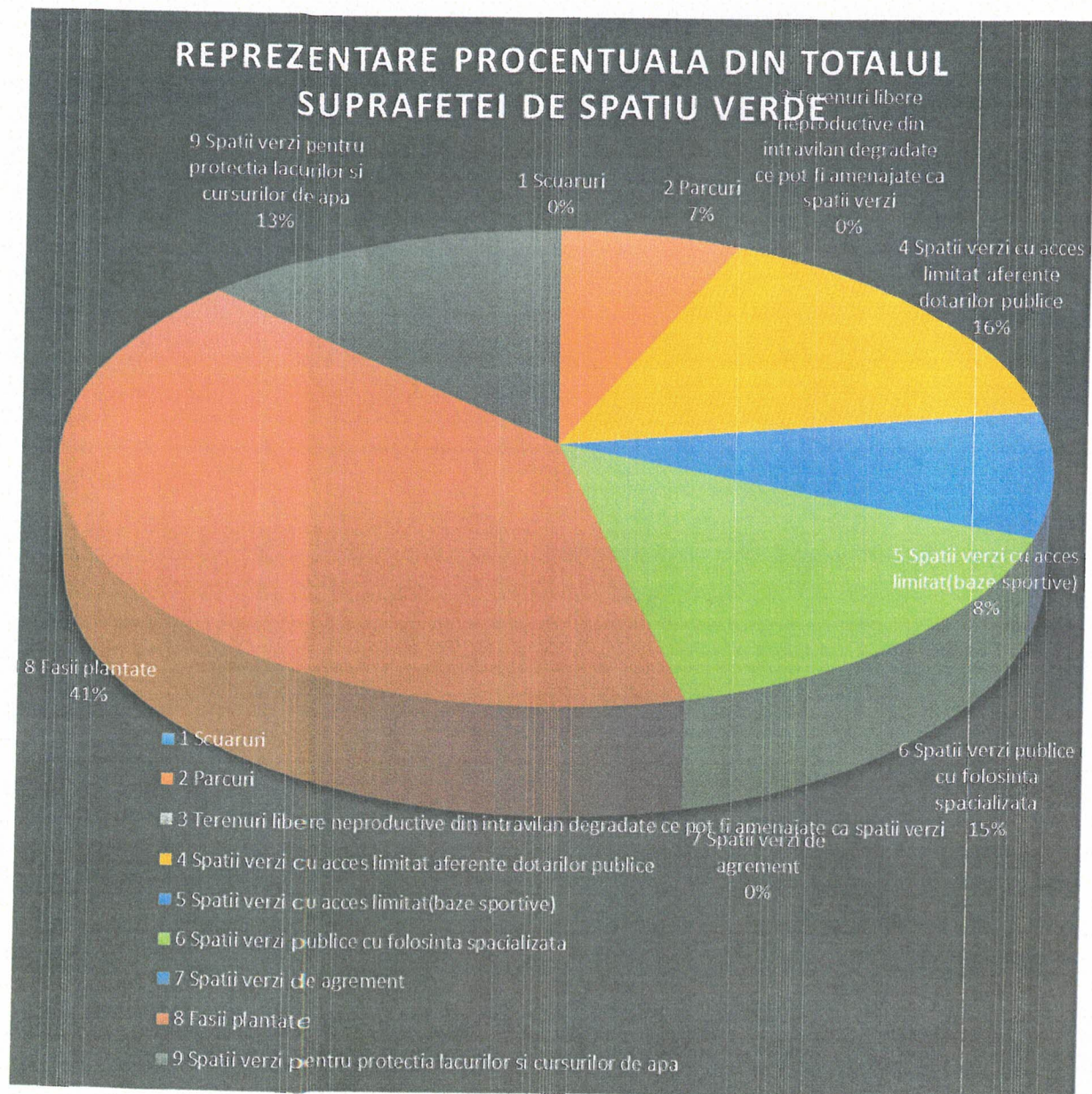
Arbori ocrotiti

Pentru o mai bună inventariere a spațiilor verzi din comuna Ion Creanga , acestea au fost clasificate si centralizate, conform tabelului de mai jos:

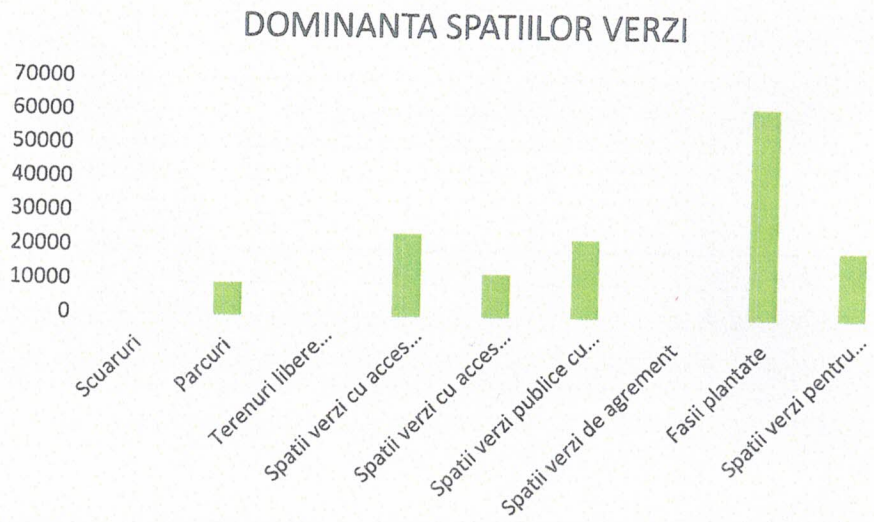
### CENTRALIZATOR SPATII VERZI

Nr.crt	Denumire spatiu verde	Suprafata (mp)
1	Scuaruri	0
2	Parcuri	10005
3	Terenuri libere neproductive din intravilan degradate ce pot fi amenajate ca spatii verzi	0
4	Spatii verzi cu acces limitat aferente dotarilor publice	24728
5	Spatii verzi cu acces limitat (baze sportive)	13086
6	Spatii verzi publice cu folosinta specializata	23356
7	Spatii verzi de agrement	0
8	Fasii plantate	62599
9	Spatii verzi pentru protectia lacurilor si cursurilor de apa	20329
	<b>TOTAL SUPRAFATA</b>	<b>154103</b>

## REPREZENTARE PROCENTUALA



## DOMINANTA SPATIILOR VERZI



## SUPRAFATA DE SPATIU VERDE PE CAP DE LOCUITOR

**Statul recunoaște dreptul fiecărei persoane fizice la un mediu sănătos, accesul liber pentru recreere în spațiile verzi proprietate publică, dreptul de a contribui la amenajarea spațiilor verzi, la crearea aliniamentelor de arbori și arbuști, în condițiile respectării prevederilor legale în vigoare.**

RECENSAMANT 31.10.2011



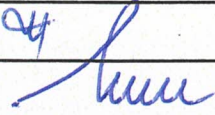

NR. CRT	LOCALITATE A	Nr.Cladirilor	Nr. Locuinte	Nr. Gospodarii	Total Persoane	Prezente	Temporar Absente	Plecate pe o perioada > 1 An	Populatie Stabila
1	Ion Creanga	927	1050	880	2557	2105	205	247	2310
2	Averesti	451	472	365	1044	824	46	174	870
3	Izvoru	183	212	145	457	363	9	85	372
4	Muncelu	25	31	22	59	44	5	10	49
5	Recea	293	323	260	787	598	74	115	672
6	Stejaru	367	389	291	804	637	29	138	666
	<b>TOTAL</b>	2246	2477	1963	5708	4571	368	769	4939
Populatia la 01.01.2011					<b>5854</b>				
Populatia la recensamantul 2002					<b>5685</b>				

**Suprafata rezultata in urma efectuării Registrului Spatii Verzi pentru Com.Ion Creanga este de 26.3 mp/locuitor.**

Planuri harti si documente puse la dispozitie de Primaria comunei Ion Creanga ce au stat la baza intocmirii REGISTRULUI LOCAL AL SPATIILOR VERZI **PLANSE PUG**

INIS WIEWER A.N.C.P.I. <http://geoportal.ancpi.ro/geoportal/viewer/index.html>

**Comisia de verificare:**

<b>Nr. crt.</b>	<b>Nume Prenume</b>	<b>Funcția</b>	<b>Semnătura</b>
1	CONSTANTIN VASILE -Viceprimar	Președinte	
2	NITA MIHAELA-Secretar	Membru	
3	IFTIMIE VASILE-Agent mediu	Membru	
4	FLOREA GEORGEL-Contabil	Membru	

**INSUSIT DE CONSILIUL LOCAL**

**PRIN HOTARAREA NR. ....DIN.....**

**Primar**

**TABACARIU DUMITRU DORIN**

# SPATII VERZI CU ACCES PUBLIC NELIMITAT

ART. 6 alin. 1 lit. a din ORDIN 1466/2010

FIȘA SPAȚIULUI VERDE nr. 1

DENUMIREA SPAȚIULUI VERDE : PARCUL TEI

1. SCHIȚA AMPLASAMENTULUI TERENULUI SPAȚIU VERDE

2. ADRESA : intravilan ION CREANGA

Judetul: Neamt  
Cod postal : 617260

Comuna : Ion Creanga  
Numar cadastral : 50367 , 50384 , 50366 .

Cod SIRUTA: 123111

Carte Funciara : 50367 , 50384 , 50366 .



3. DETINATORI SI SITUATIE JURIDICA TEREN SPAȚIU VERDE

PROPRIETAR / DETINATOR  teren spatiu verde	Tip proprietate	Mod administrare	Categorie de folosinta	Suprafata masurata mp		Total teren spatiu verde	Observatii :
				Teren exclusiv	Teren indiviziune		
1	2	3	4	5	6	7	8
Comuna Ion Creanga	publica	publica	Cc	10005	-	10005	-

#### 4. DESCRIERE CONSTRUCȚII EXISTENTE PE TERENU SPAȚIU VERDE

Nume si prenume proprietar constructii	Tip proprietate	Mod administrare	Numar corp constructie	Cod grupa destinatie	Suprafata la sol (mp)	Observatii :
1	2	3	4	5	6	7
Comuna Ion Creanga	publica	publica	-	CIE	-	-

#### 5. ECHIPAREA EDILITARĂ A TERENULUI

A- APA	C-CANAL	t- ENERGIE TERMICA	E - ENERGIE ELECTRICA	G - GAZ	T-TELEFON
1	2	3	4	5	6
X	-	-	X	-	-

#### 6. DATE PRIVIND VEGETATIA EXISTENTA PE TEREN SPATIU VERDE

##### Descriere vegetatie

Numar unic :	Denumire:	Categorie spatiu verde:	Amplasament:	Categoria folosinta:	Regim juridic:	Regim urbanism:
1	2	3	4	5	6	7
1	Covor vegetal	cu acces public nelimitat	Intravilan Ion Creanga	Cc	public	spatiu verde

##### Descriere arbori

Numar unic :	Amplasament:	Specie:	Inaltime: (m)	Diametru: (cm)	Evaluarea starii de viabilitate:	Riscuri potientiale:
1	2	3	4	5	6	7
1	Intravilan Ion Creanga	-	-	-	-	-

#### 7. DOCUMENTE EMISE CU PRIVIRE LA TERENUL SPATIU VERDE SI CONSTRUCȚIILE EXISTENTE

Numar crt :	Denumire document:	Pozitie :	Observatii:
1	2	3	4
1	Hotararea Consiliului Local nr. 121/27.12.2017	19	-

# SPATII VERZI CU ACCES LIMITAT AFERENTE DOTARILOR PUBLICE (ART.6 ALIN 2 ( b ) din ORDINUL 1466 /2010)

## FIȘA SPAȚIULUI VERDE nr. 1

DENUMIREA SPAȚIULUI VERDE : CAMINUL CULTURAL ION CREANGA

1. SCHIȚA AMPLASAMENTULUI TERENULUI SPAȚIU VERDE

2. ADRESA : intravilan ION CREANGA

Judetul: Neamt

Cod postal : 617260

Cod SIRUTA: 123111

Comuna : Ion Creanga

Numar cadastral : 51084 .

Carte Funciara : 51084 .



3. DETINATORI SI SITUATIE JURIDICA TEREN SPAȚIU VERDE

PROPRIETAR / DETINATOR  teren spatiu verde	Tip proprietate	Mod administrare	Categorie de folosinta	Suprafata masurata mp		Total teren spatiu verde	Observatii :
				Teren exclusiv	Teren indiviziune		
1	2	3	4	5	6	7	8
Comuna Ion Creanga	publica	publica	Cc	771	-	771	-



#### 4. DESCRIERE CONSTRUCȚII EXISTENTE PE TERENU SPAȚIU VERDE

Nume si prenume proprietar constructii	Tip proprietate	Mod administrare	Numar corp constructie	Cod grupa destinatie	Suprafata la sol (mp)	Observatii :
1	2	3	4	5	6	7
Comuna Ion Creanga	publica	publica	-	CIE	-	-

#### 5. ECHIPAREA EDILITARĂ A TERENULUI

A- APA	C-CANAL	t- ENERGIE TERMICA	E – ENERGIE ELECTRICA	G - GAZ	T-TELEFON
1	2	3	4	5	6
X	-	-	X	-	-

#### 6. DATE PRIVIND VEGETATIA EXISTENTA PE TEREN SPATIU VERDE

##### Descriere vegetatie

Numar unic :	Denumire:	Categorie spatiu verde:	Amplasament:	Categoria folosinta:	Regim juridic:	Regim urbanism:
1	2	3	4	5	6	7
1	Covor vegetal	cu acces public limitat	Intravilan Ion Creanga	Cc	public	spatiu verde

##### Descriere arbori

Numar unic :	Amplasament:	Specie:	Inaltime: (m)	Diametru: (cm)	Evaluarea starii de viabilitate:	Riscuri potentiale:
1	2	3	4	5	6	7
1	Intravilan Ion Creanga	-	-	-	-	-

#### 7. DOCUMENTE EMISE CU PRIVIRE LA TERENUL SPATIU VERDE SI CONSTRUCTIILE EXISTENTE

Numar crt :	Denumire document:	Pozitie :	Observatii:
1	2	3	4
1	Hotararea Consiliului Local nr. 121/ 27.12.2017	83	-

**FIȘA SPAȚIULUI VERDE nr. 2**

**DENUMIREA SPAȚIULUI VERDE : SCOALA CU CLASELE I – VIII ION CREANGA**

**1. SCHIȚA AMPLASAMENTULUI TERENULUI SPAȚIU VERDE**

**2. ADRESA : intravilan ION CREANGA**

**Judetul: Neamt**

**Cod postal : 617260**

**Cod SIRUTA: 123111**

**Comuna : Ion Creanga**

**Numar cadastral : 52309 .**

**Carte Funciara : 52309 .**



**3. DETINATORI SI SITUATIE JURIDICA TEREN SPAȚIU VERDE**

PROPRIETAR / DETINATOR  teren spatiu verde	Tip proprietate	Mod administrare	Categorie de folosinta	Suprafata masurata mp		Total teren spatiu verde	Observatii :
				Teren exclusiv	Teren indiviziune		
1	2	3	4	5	6	7	8
Comuna Ion Creanga	publica	publica	Cc	3792	-	3792	-

#### 4. DESCRIERE CONSTRUCȚII EXISTENTE PE TERENU SPAȚIU VERDE

Nume si prenume proprietar constructii	Tip proprietate	Mod administrare	Numar corp constructie	Cod grupa destinatie	Suprafata la sol (mp)	Observatii :
1	2	3	4	5	6	7
Comuna Ion Creanga	publica	publica	-	CIE	-	-

#### 5. ECHIPAREA EDILITARĂ A TERENULUI

A- APA	C-CANAL	t- ENERGIE TERMICA	E - ENERGIE ELECTRICA	G - GAZ	T-TELEFON
1	2	3	4	5	6
X	-	-	X	-	-

#### 6. DATE PRIVIND VEGETATIA EXISTENTA PE TEREN SPATIU VERDE

Descriere vegetatie

Numar unic :	Denumire:	Categorie spatiu verde:	Amplasament:	Categoria folosinta:	Regim juridic:	Regim urbanism:
1	2	3	4	5	6	7
1	Covor vegetal	cu acces public limitat	Intravilan Ion Creanga	Cc	public	spatiu verde

Descriere arbori

Numar unic :	Amplasament:	Specie:	Inaltime: (m)	Diametru: (cm)	Evaluarea starii de viabilitate:	Riscuri potentiale:
1	2	3	4	5	6	7
1	Intravilan Ion Creanga	-	-	-	-	-

#### 7. DOCUMENTE EMISE CU PRIVIRE LA TERENUL SPATIU VERDE SI CONSTRUCȚIILE EXISTENTE

Numar crt :	Denumire document:	Pozitie :	Observatii:
1	2	3	4
1	Hotararea Consiliului Local nr. 17/17.08.1999	4	-

### FIȘA SPAȚIULUI VERDE nr. 3

DENUMIREA SPAȚIULUI VERDE : CAMIN CULTURAL VECHI ION CREANGA

1. SCHIȚA AMPLASAMENTULUI TERENULUI SPAȚIU VERDE

2. ADRESA : intravilan ION CREANGA

Judetul: Neamt

Cod postal : 617260

Cod SIRUTA: 123111

Comuna : Ion Creanga

Numar cadastral : 52237 .

Carte Funciara : 52237 .



3. DETINATORI SI SITUATIE JURIDICA TEREN SPAȚIU VERDE

PROPRIETAR / DETINATOR  teren spatiu verde	Tip proprietate	Mod administrare	Categorie de folosinta	Suprafata masurata mp		Total teren spatiu verde	Observatii :
				Teren exclusiv	Teren indiviziune		
1	2	3	4	5	6	7	8
Comuna Ion Creanga	publica	publica	Cc	284	-	284	-

#### 4. DESCRIERE CONSTRUCȚII EXISTENTE PE TERENU SPAȚIU VERDE

Nume si prenume proprietar constructii	Tip proprietate	Mod administrare	Numar corp constructie	Cod grupa destinatie	Suprafata la sol (mp)	Observatii :
1	2	3	4	5	6	7
Comuna Ion Creanga	publica	publica	-	CIE	-	-

#### 5. ECHIPAREA EDILITARĂ A TERENULUI

A- APA	C-CANAL	t- ENERGIE TERMICA	E – ENERGIE ELECTRICA	G - GAZ	T-TELEFON
1	2	3	4	5	6
X	-	-	X	-	-

#### 6. DATE PRIVIND VEGETATIA EXISTENTA PE TEREN SPATIU VERDE

##### Descriere vegetatie

Numar unic :	Denumire:	Categorie spatiu verde:	Amplasament:	Categoria folosinta:	Regim juridic:	Regim urbanism:
1	2	3	4	5	6	7
1	Covor vegetal	cu acces public limitat	Intravilan Ion Creanga	Cc	public	spatiu verde

##### Descriere arbori

Numar unic :	Amplasament:	Specie:	Inaltime: (m)	Diametru: (cm)	Evaluarea starii de viabilitate:	Riscuri potentiale:
1	2	3	4	5	6	7
1	Intravilan Ion Creanga	-	-	-	-	-

#### 7. DOCUMENTE EMISE CU PRIVIRE LA TERENUL SPATIU VERDE SI CONSTRUCTIILE EXISTENTE

Numar crt :	Denumire document:	Pozitie :	Observatii:
1	2	3	4
1	Hotararea Consiliului Local nr. 17/17.08.1999	16	-

**FIȘA SPAȚIULUI VERDE nr. 4**

**DENUMIREA SPAȚIULUI VERDE : STADIONUL VOINTA ION CREANGA**

**1. SCHIȚA AMPLASAMENTULUI TERENULUI SPAȚIU VERDE**

**2. ADRESA : intravilan ION CREANGA**

**Judetul: Neamt**

**Cod postal : 617260**

**Cod SIRUTA: 123111**

**Comuna : Ion Creanga**

**Numar cadastral : 50046 .**

**Carte Funciara : 50046 .**



**3. DETINATORI SI SITUATIE JURIDICA TEREN SPAȚIU VERDE**

PROPRIETAR / DETINATOR  teren spatiu verde	Tip proprietate	Mod administrare	Categorie de folosinta	Suprafata masurata mp		Total teren spatiu verde	Observatii :
				Teren exclusiv	Teren indiviziune		
1	2	3	4	5	6	7	8
Comuna Ion Creanga	publica	publica	Cc	8724	-	8724	-

#### 4. DESCRIERE CONSTRUCȚII EXISTENTE PE TERENU SPAȚIU VERDE

Nume si prenume proprietar constructii	Tip proprietate	Mod administrare	Numar corp constructie	Cod grupa destinatie	Suprafata la sol (mp)	Observatii :
1	2	3	4	5	6	7
Comuna Ion Creanga	publica	publica	-	CIE	-	-

#### 5. ECHIPAREA EDILITARĂ A TERENULUI

A- APA	C-CANAL	t- ENERGIE TERMICA	E - ENERGIE ELECTRICA	G - GAZ	T-TELEFON
1	2	3	4	5	6
X	-	-	X	-	-

#### 6. DATE PRIVIND VEGETATIA EXISTENTA PE TEREN SPATIU VERDE

Descriere vegetatie

Numar unic :	Denumire:	Categorie spatiu verde:	Amplasament:	Categoria folosinta:	Regim juridic:	Regim urbanism:
1	2	3	4	5	6	7
1	Covor vegetal	cu acces public limitat	Intravilan Ion Creanga	Cc	public	spatiu verde

Descriere arbori

Numar unic :	Amplasament:	Specie:	Inaltime: (m)	Diametru: (cm)	Evaluarea starii de viabilitate:	Riscuri potentiale:
1	2	3	4	5	6	7
1	Intravilan Ion Creanga	-	-	-	-	-

#### 7. DOCUMENTE EMISE CU PRIVIRE LA TERENUL SPATIU VERDE SI CONSTRUCTIILE EXISTENTE

Numar crt :	Denumire document:	Pozitie :	Observatii:
1	2	3	4
1	Hotararea Consiliului Local nr. 17/17.08.1999	19	-

## FIȘA SPAȚIULUI VERDE nr. 5

### DENUMIREA SPAȚIULUI VERDE : CAMIN CULTURAL RECEA

1. SCHIȚA AMPLASAMENTULUI TERENULUI SPAȚIU VERDE

2. ADRESA : intravilan RECEA

Judetul: Neamt

Cod postal : 617260

Cod SIRUTA: 123157

Comuna : Ion Creanga

Numar cadastral : 52314

Carte Funciara : 52314



### 3. DETINATORI SI SITUATIE JURIDICA TEREN SPAȚIU VERDE

PROPRIETAR / DETINATOR  teren spatiu verde	Tip proprietate	Mod administrare	Categorie de folosinta	Suprafata masurata mp		Total teren spatiu verde	Observatii :
				Teren exclusiv	Teren indiviziune		
1	2	3	4	5	6	7	8
Comuna Ion Creanga	publica	publica	Cc	454	-	454	-



#### 4. DESCRIERE CONSTRUCȚII EXISTENTE PE TERENU SPAȚIU VERDE

Nume si prenume proprietar constructii	Tip proprietate	Mod administrare	Numar corp constructie	Cod grupa destinatie	Suprafata la sol (mp)	Observatii :
1	2	3	4	5	6	7
Comuna Ion Creanga	publica	publica	-	CIE	-	-

#### 5. ECHIPAREA EDILITARĂ A TERENULUI

A- APA	C-CANAL	t- ENERGIE TERMICA	E – ENERGIE ELECTRICA	G - GAZ	T-TELEFON
1	2	3	4	5	6
X	-	-	X	-	-

#### 6. DATE PRIVIND VEGETATIA EXISTENTA PE TEREN SPATIU VERDE

##### Descriere vegetatie

Numar unic :	Denumire:	Categorie spatiu verde:	Amplasament:	Categoria folosinta:	Regim juridic:	Regim urbanism:
1	2	3	4	5	6	7
1	Covor vegetal	cu acces public limitat	Intravilan Recea	Cc	public	spatiu verde

##### Descriere arbori

Numar unic :	Amplasament:	Specie:	Inaltime: (m)	Diametru: (cm)	Evaluarea starii de viabilitate:	Riscuri potientiale:
1	2	3	4	5	6	7
1	Intravilan Recea	-	-	-	-	-

#### 7. DOCUMENTE EMISE CU PRIVIRE LA TERENUL SPATIU VERDE SI CONSTRUCȚIILE EXISTENTE

Numar crt :	Denumire document:	Pozitie :	Observatii:
1	2	3	4
1	Hotararea Consiliului Local nr. 121/27.12.2017	42	-

**FIȘA SPAȚIULUI VERDE nr. 6**

**DENUMIREA SPAȚIULUI VERDE : SCOALA GENERALA 1-4 RECEA**

**1. SCHIȚA AMPLASAMENTULUI TERENULUI SPAȚIU VERDE**

**2. ADRESA : intravilan RECEA**

**Judetul: Neamt**  
**Cod postal : 617260**

**Comuna : Ion Creanga**  
**Numar cadastral : 52308**

**Cod SIRUTA: 123157**

**Carte Funciara : 52308**



**3. DETINATORI SI SITUATIE JURIDICA TEREN SPAȚIU VERDE**

PROPRIETAR / DETINATOR  teren spatiu verde	Tip proprietate	Mod administrare	Categorie de folosinta	Suprafata masurata mp		Total teren spatiu verde	Observatii :
				Teren exclusiv	Teren indiviziune		
1	2	3	4	5	6	7	8
Comuna Ion Creanga	publica	publica	Cc	3133	-	3133	-

#### 4. DESCRIERE CONSTRUCȚII EXISTENTE PE TERENU SPAȚIU VERDE

Nume si prenume proprietar constructii	Tip proprietate	Mod administrare	Numar corp constructie	Cod grupa destinatie	Suprafata la sol (mp)	Observatii :
1	2	3	4	5	6	7
Comuna Ion Creanga	publica	publica	-	CIE	-	-

#### 5. ECHIPAREA EDILITARĂ A TERENULUI

A- APA	C-CANAL	t- ENERGIE TERMICA	E – ENERGIE ELECTRICA	G - GAZ	T-TELEFON
1	2	3	4	5	6
X	-	-	X	-	-

#### 6. DATE PRIVIND VEGETATIA EXISTENTA PE TEREN SPATIU VERDE

##### Descriere vegetatie

Numar unic :	Denumire:	Categorie spatiu verde:	Amplasament:	Categoria folosinta:	Regim juridic:	Regim urbanism:
1	2	3	4	5	6	7
1	Covor vegetal	cu acces public limitat	Intravilan Recea	Cc	public	spatiu verde

##### Descriere arbori

Numar unic :	Amplasament:	Specie:	Inaltime: (m)	Diametru: (cm)	Evaluarea starii de viabilitate:	Riscuri potentiale:
1	2	3	4	5	6	7
1	Intravilan Recea	-	-	-	-	-

#### 7. DOCUMENTE EMISE CU PRIVIRE LA TERENUL SPATIU VERDE SI CONSTRUCTIILE EXISTENTE

Numar crt :	Denumire document:	Pozitie :	Observatii:
1	2	3	4
1	Hotararea Consiliului Local nr. 17/17.08.1999	11	-

**FIȘA SPAȚIULUI VERDE nr. 7**

**DENUMIREA SPAȚIULUI VERDE : TEREN SPORT RECEA**

**1. SCHIȚA AMPLASAMENTULUI TERENULUI SPAȚIU VERDE**

**2. ADRESA : intravilan RECEA**

**Judetul: Neamt**

**Cod postal : 617260**

**Cod SIRUTA: 123157**

**Comuna : Ion Creanga**

**Numar cadastral : 52316**

**Carte Funciara : 52316**



**3. DETINATORI SI SITUATIE JURIDICA TEREN SPAȚIU VERDE**

PROPRIETAR / DETINATOR  teren spatiu verde	Tip proprietate	Mod administrare	Categorie de folosinta	Suprafata masurata mp		Total teren spatiu verde	Observatii :
				Teren exclusiv	Teren indiviziune		
1	2	3	4	5	6	7	8
Comuna Ion Creanga	publica	publica	Cc	3147	-	3147	-

#### 4. DESCRIERE CONSTRUCȚII EXISTENTE PE TERENU SPAȚIU VERDE

Nume si prenume proprietar constructii	Tip proprietate	Mod administrare	Numar corp constructie	Cod grupa destinatie	Suprafata la sol (mp)	Observatii :
1	2	3	4	5	6	7
Comuna Ion Creanga	publica	publica	-	CIE	-	-

#### 5. ECHIPAREA EDILITARĂ A TERENULUI

A- APA	C-CANAL	t- ENERGIE TERMICA	E - ENERGIE ELECTRICA	G - GAZ	T-TELEFON
1	2	3	4	5	6
X	-	-	X	-	-

#### 6. DATE PRIVIND VEGETATIA EXISTENTA PE TEREN SPATIU VERDE

##### Descriere vegetatie

Numar unic :	Denumire:	Categorie spatiu verde:	Amplasament:	Categoria folosinta:	Regim juridic:	Regim urbanism:
1	2	3	4	5	6	7
1	Covor vegetal	cu acces public limitat	Intravilan Recea	Cc	public	spatiu verde

##### Descriere arbori

Numar unic :	Amplasament:	Specie:	Inaltime: (m)	Diametru: (cm)	Evaluarea starii de viabilitate:	Riscuri potientiale:
1	2	3	4	5	6	7
1	Intravilan Recea	-	-	-	-	-

#### 7. DOCUMENTE EMISE CU PRIVIRE LA TERENUL SPATIU VERDE SI CONSTRUCȚIILE EXISTENTE

Numar crt :	Denumire document:	Pozitie :	Observatii:
1	2	3	4
1	Hotararea Consiliului Local nr. 121/27.12.2017	12	-

## FIȘA SPAȚIULUI VERDE nr. 8

### DENUMIREA SPAȚIULUI VERDE : CAMIN CULTURAL IZVORU

1. SCHIȚA AMPLASAMENTULUI TERENULUI SPAȚIU VERDE

2. ADRESA : intravilan IZVORU

Judetul: Neamt  
Cod postal : 617260

Cod SIRUTA: 123139

Comuna : Ion Creanga  
Numar cadastral : 52311

Carte Funciara : 52311



### 3. DETINATORI SI SITUATIE JURIDICA TEREN SPAȚIU VERDE

PROPRIETAR / DETINATOR  teren spatiu verde	Tip proprietate	Mod administrare	Categorie de folosinta	Suprafata masurata mp		Total teren spatiu verde	Observatii :
				Teren exclusiv	Teren indiviziune		
1	2	3	4	5	6	7	8
Comuna Ion Creanga	publica	publica	Cc	119	-	119	-

#### 4. DESCRIERE CONSTRUCȚII EXISTENTE PE TERENU SPAȚIU VERDE

Nume si prenume proprietar constructii	Tip proprietate	Mod administrare	Numar corp constructie	Cod grupa destinatie	Suprafata la sol (mp)	Observatii :
1	2	3	4	5	6	7
Comuna Ion Creanga	publica	publica	-	CIE	-	-

#### 5. ECHIPAREA EDILITARĂ A TERENULUI

A- APA	C-CANAL	t- ENERGIE TERMICA	E – ENERGIE ELECTRICA	G - GAZ	T-TELEFON
1	2	3	4	5	6
X	-	-	X	-	-

#### 6. DATE PRIVIND VEGETATIA EXISTENTA PE TEREN SPATIU VERDE

##### Descriere vegetatie

Numar unic :	Denumire:	Categorie spatiu verde:	Amplasament:	Categoria folosinta:	Regim juridic:	Regim urbanism:
1	2	3	4	5	6	7
1	Covor vegetal	cu acces public limitat	Intravilan Izvoru	Cc	public	spatiu verde

##### Descriere arbori

Numar unic :	Amplasament:	Specie:	Inaltime: (m)	Diametru: (cm)	Evaluarea starii de viabilitate:	Riscuri potentiale:
1	2	3	4	5	6	7
1	Intravilan Izvoru	-	-	-	-	-

#### 7. DOCUMENTE EMISE CU PRIVIRE LA TERENUL SPATIU VERDE SI CONSTRUCȚIILE EXISTENTE

Numar crt :	Denumire document:	Pozitie :	Observatii:
1	2	3	4
1	Hotararea Consiliului Local nr. 121/27.12.2017	43	-

**FIȘA SPAȚIULUI VERDE nr. 9**

**DENUMIREA SPAȚIULUI VERDE : SCOALA IZVORU**

**1. SCHIȚA AMPLASAMENTULUI TERENULUI SPAȚIU VERDE**

**2. ADRESA : intravilan IZVORU**

**Judetul: Neamt**

**Cod postal : 617260**

**Cod SIRUTA: 123139**

**Comuna : Ion Creanga**

**Numar cadastral : -**

**Carte Funciara : -**



**3. DETINATORI SI SITUATIE JURIDICA TEREN SPAȚIU VERDE**

PROPRIETAR / DETINATOR  teren spatiu verde	Tip proprietate	Mod administrare	Categorie de folosinta	Suprafata masurata mp		Total teren spatiu verde	Observatii :
				Teren exclusiv	Teren indiviziune		
1	2	3	4	5	6	7	8
Comuna Ion Creanga	publica	publica	Cc	1358	-	1358	-



#### 4. DESCRIERE CONSTRUCȚII EXISTENTE PE TERENU SPAȚIU VERDE

Nume si prenume proprietar constructii	Tip proprietate	Mod administrare	Numar corp constructie	Cod grupa destinatie	Suprafata la sol (mp)	Observatii :
1	2	3	4	5	6	7
Comuna Ion Creanga	publica	publica	-	CIE	-	-

#### 5. ECHIPAREA EDILITARĂ A TERENULUI

A- APA	C-CANAL	t- ENERGIE TERMICA	E – ENERGIE ELECTRICA	G - GAZ	T-TELEFON
1	2	3	4	5	6
X	-	-	X	-	-

#### 6. DATE PRIVIND VEGETATIA EXISTENTA PE TEREN SPAȚIU VERDE

##### Descriere vegetatie

Numar unic :	Denumire:	Categorie spatiu verde:	Amplasament:	Categoria folosinta:	Regim juridic:	Regim urbanism:
1	2	3	4	5	6	7
1	Covor vegetal	cu acces public limitat	Intravilan Izvoru	Cc	public	spatiu verde

##### Descriere arbori

Numar unic :	Amplasament:	Specie:	Inaltime: (m)	Diametru: (cm)	Evaluarea starii de viabilitate:	Riscuri potientiale:
1	2	3	4	5	6	7
1	Intravilan Izvoru	-	-	-	-	-

#### 7. DOCUMENTE EMISE CU PRIVIRE LA TERENUL SPAȚIU VERDE SI CONSTRUCȚIILE EXISTENTE

Numar crt :	Denumire document:	Pozitie :	Observatii:
1	2	3	4
1	Hotararea Consiliului Local nr. 17/17.08.1999	13	-

**FIȘA SPAȚIULUI VERDE nr. 10**

**DENUMIREA SPAȚIULUI VERDE : CENTRU MEDICAL IZVORU**

**1. SCHIȚA AMPLASAMENTULUI TERENULUI SPAȚIU VERDE**

**2. ADRESA : intravilan IZVORU**

**Judetul: Neamt**

**Cod postal : 617260**

**Cod SIRUTA: 123139**

**Comuna : Ion Creanga**

**Numar cadastral : -**

**Carte Funciara : -**



**3. DETINATORI SI SITUATIE JURIDICA TEREN SPAȚIU VERDE**

PROPRIETAR / DETINATOR  teren spatiu verde	Tip proprietate	Mod administrare	Categorie de folosinta	Suprafata masurata mp		Total teren spatiu verde	Observatii :
				Teren exclusiv	Teren indiviziune		
1	2	3	4	5	6	7	8
Comuna Ion Creanga	publica	publica	Cc	4742	-	4742	-

#### 4. DESCRIERE CONSTRUCȚII EXISTENTE PE TERENU SPAȚIU VERDE

Nume si prenume proprietar constructii	Tip proprietate	Mod administrare	Numar corp constructie	Cod grupa destinatie	Suprafata la sol (mp)	Observatii :
1	2	3	4	5	6	7
Comuna Ion Creanga	publica	publica	-	CIE	-	-

#### 5. ECHIPAREA EDILITARĂ A TERENULUI

A- APA	C-CANAL	t- ENERGIE TERMICA	E - ENERGIE ELECTRICA	G - GAZ	T-TELEFON
1	2	3	4	5	6
X	-	-	X	-	-

#### 6. DATE PRIVIND VEGETATIA EXISTENTA PE TEREN SPATIU VERDE

Descriere vegetatie

Numar unic :	Denumire:	Categorie spatiu verde:	Amplasament:	Categoria folosinta:	Regim juridic:	Regim urbanism:
1	2	3	4	5	6	7
1	Covor vegetal	cu acces public limitat	Intravilan Izvoru	Cc	public	spatiu verde

Descriere arbori

Numar unic :	Amplasament:	Specie:	Inaltime: (m)	Diametru: (cm)	Evaluarea starii de viabilitate:	Riscuri potentiale:
1	2	3	4	5	6	7
1	Intravilan Izvoru	-	-	-	-	-

#### 7. DOCUMENTE EMISE CU PRIVIRE LA TERENUL SPATIU VERDE SI CONSTRUCTIILE EXISTENTE

Numar crt :	Denumire document:	Pozitie :	Observatii:
1	2	3	4
1	-	-	-

**FIȘA SPAȚIULUI VERDE nr. 11**

**DENUMIREA SPAȚIULUI VERDE : SCOALA GENERALA 1-4 AVERESTI**

**1. SCHIȚA AMPLASAMENTULUI TERENULUI SPAȚIU VERDE**

**2. ADRESA : intravilan AVERESTI**

**Judetul: Neamt**  
**Cod postal : 617260**

**Comuna : Ion Creanga**  
**Numar cadastral : 52307**

**Cod SIRUTA: 123120**

**Carte Funciara : 52307**



**3. DETINATORI SI SITUATIE JURIDICA TEREN SPAȚIU VERDE**

PROPRIETAR / DETINATOR  teren spatiu verde	Tip proprietate	Mod administrare	Categorie de folosinta	Suprafata masurata mp		Total teren spatiu verde	Observatii :
				Teren exclusiv	Teren indiviziune		
1	2	3	4	5	6	7	8
Comuna Ion Creanga	publica	publica	Cc	6616	-	6616	-

#### 4. DESCRIERE CONSTRUCȚII EXISTENTE PE TERENU SPAȚIU VERDE

Nume si prenume proprietar constructii	Tip proprietate	Mod administrare	Numar corp constructie	Cod grupa destinatie	Suprafata la sol (mp)	Observatii :
1	2	3	4	5	6	7
Comuna Ion Creanga	publica	publica	-	CIE	-	-

#### 5. ECHIPAREA EDILITARĂ A TERENULUI

A- APA	C-CANAL	t- ENERGIE TERMICA	E – ENERGIE ELECTRICA	G - GAZ	T-TELEFON
1	2	3	4	5	6
X	-	-	X	-	-

#### 6. DATE PRIVIND VEGETATIA EXISTENTA PE TEREN SPATIU VERDE

##### Descriere vegetatie

Numar unic :	Denumire:	Categorie spatiu verde:	Amplasament:	Categoria folosinta:	Regim juridic:	Regim urbanism:
1	2	3	4	5	6	7
1	Covor vegetal	cu acces public limitat	Intravilan Averesti	Cc	public	spatiu verde

##### Descriere arbori

Numar unic :	Amplasament:	Specie:	Inaltime: (m)	Diametru: (cm)	Evaluarea starii de viabilitate:	Riscuri potentiale:
1	2	3	4	5	6	7
1	Intravilan Averesti	-	-	-	-	-

#### 7. DOCUMENTE EMISE CU PRIVIRE LA TERENUL SPATIU VERDE SI CONSTRUCTIILE EXISTENTE

Numar crt :	Denumire document:	Pozitie :	Observatii:
1	2	3	4
1	Hotararea Consiliului Local nr. 17/17.08.1999	7	-

# FIȘA SPAȚIULUI VERDE nr. 12

## DENUMIREA SPAȚIULUI VERDE : GRADINITA AVERESTI

### 1. SCHIȚA AMPLASAMENTULUI TERENULUI SPAȚIU VERDE

### 2. ADRESA : intravilan AVERESTI

Judetul: Neamt  
Cod postal : 617260

Comuna : Ion Creanga  
Numar cadastral : 52315 .

Cod SIRUTA: 123120

Carte Funciara : 52315 .



### 3. DETINATORI SI SITUATIE JURIDICA TEREN SPAȚIU VERDE

PROPRIETAR / DETINATOR  teren spatiu verde	Tip proprietate	Mod administrare	Categorie de folosinta	Suprafata masurata mp		Total teren spatiu verde	Observatii :
				Teren exclusiv	Teren indiviziune		
1	2	3	4	5	6	7	8
Comuna Ion Creanga	publica	publica	Cc	2154	-	2154	-

#### 4. DESCRIERE CONSTRUCȚII EXISTENTE PE TERENU SPAȚIU VERDE

Nume si prenume proprietar constructii	Tip proprietate	Mod administrare	Numar corp constructie	Cod grupa destinatie	Suprafata la sol (mp)	Observatii :
1	2	3	4	5	6	7
Comuna Ion Creanga	publica	publica	-	CIE	-	-

#### 5. ECHIPAREA EDILITARĂ A TERENULUI

A- APA	C-CANAL	t- ENERGIE TERMICA	E – ENERGIE ELECTRICA	G - GAZ	T-TELEFON
1	2	3	4	5	6
X	-	-	X	-	-

#### 6. DATE PRIVIND VEGETATIA EXISTENTA PE TEREN SPAȚIU VERDE

##### Descriere vegetatie

Numar unic :	Denumire:	Categorie spatiu verde:	Amplasament:	Categoria folosinta:	Regim juridic:	Regim urbanism:
1	2	3	4	5	6	7
1	Covor vegetal	cu acces public limitat	Intravilan Averesti	Cc	public	spatiu verde

##### Descriere arbori

Numar unic :	Amplasament:	Specie:	Inaltime: (m)	Diametru: (cm)	Evaluarea starii de viabilitate:	Riscuri potientiale:
1	2	3	4	5	6	7
1	Intravilan Averesti	-	-	-	-	-

#### 7. DOCUMENTE EMISE CU PRIVIRE LA TERENUL SPAȚIU VERDE SI CONSTRUCȚIILE EXISTENTE

Numar crt :	Denumire document:	Pozitie :	Observatii:
1	2	3	4
1	Hotararea Consiliului Local nr. 121/27.12.2017	3	-

**FIȘA SPAȚIULUI VERDE nr. 13**

**DENUMIREA SPAȚIULUI VERDE : DISPENSAR STEJARU**

**1. SCHIȚA AMPLASAMENTULUI TERENULUI SPAȚIU VERDE**


**2. ADRESA : intravilan STEJARU**

**Judetul: Neamt**  
**Cod postal : 617260**

**Comuna : Ion Creanga**  
**Numar cadastral : -**

**Cod SIRUTA: 123166**

**Carte Funciara : -**



**3. DETINATORI SI SITUATIE JURIDICA TEREN SPAȚIU VERDE**

PROPRIETAR / DETINATOR  teren spatiu verde	Tip proprietate	Mod administrare	Categorie de folosinta	Suprafata masurata mp		Total teren spatiu verde	Observatii :
				Teren exclusiv	Teren indiviziune		
1	2	3	4	5	6	7	8
Comuna Ion Creanga	publica	publica	Cc	575	-	575	-



#### 4. DESCRIERE CONSTRUCȚII EXISTENTE PE TERENU SPAȚIU VERDE

Nume si prenume proprietar constructii	Tip proprietate	Mod administrare	Numar corp constructie	Cod grupa destinatie	Suprafata la sol (mp)	Observatii :
1	2	3	4	5	6	7
Comuna Ion Creanga	publica	publica	-	CIE	-	-

#### 5. ECHIPAREA EDILITARĂ A TERENULUI

A- APA	C-CANAL	t- ENERGIE TERMICA	E - ENERGIE ELECTRICA	G - GAZ	T-TELEFON
1	2	3	4	5	6
X	-	-	X	-	-

#### 6. DATE PRIVIND VEGETATIA EXISTENTA PE TEREN SPATIU VERDE

##### Descriere vegetatie

Numar unic :	Denumire:	Categorie spatiu verde:	Amplasament:	Categoria folosinta:	Regim juridic:	Regim urbanism:
1	2	3	4	5	6	7
1	Covor vegetal	cu acces public limitat	Intravilan Stejaru	Cc	public	spatiu verde

##### Descriere arbori

Numar unic :	Amplasament:	Specie:	Inaltime: (m)	Diametru: (cm)	Evaluarea starii de viabilitate:	Riscuri potientiale:
1	2	3	4	5	6	7
1	Intravilan Stejaru	-	-	-	-	-

#### 7. DOCUMENTE EMISE CU PRIVIRE LA TERENUL SPATIU VERDE SI CONSTRUCȚIILE EXISTENTE

Numar crt :	Denumire document:	Pozitie :	Observatii:
1	2	3	4
1	Hotararea Consiliului Local nr. 121/27.12.2017	76	-

**FIȘA SPAȚIULUI VERDE nr. 14**

**DENUMIREA SPAȚIULUI VERDE : SCOALA GENERALA STEJARU**

**1. SCHIȚA AMPLASAMENTULUI TERENULUI SPAȚIU VERDE**

**2. ADRESA : intravilan STEJARU**

**Judetul: Neamt  
Cod postal : 617260**

**Comuna : Ion Creanga  
Numar cadastral : 52310 .**

**Cod SIRUTA: 123166**

**Carte Funciara : 52310 .**



**3. DETINATORI SI SITUATIE JURIDICA TEREN SPAȚIU VERDE**

PROPRIETAR / DETINATOR  teren spatiu verde	Tip proprietate	Mod administrare	Categorie de folosinta	Suprafata masurata mp		Total teren spatiu verde	Observatii :
				Teren exclusiv	Teren indiviziune		
1	2	3	4	5	6	7	8
Comuna Ion Creanga	publica	publica	Cc	730	-	730	-

#### 4. DESCRIERE CONSTRUCȚII EXISTENTE PE TERENU SPAȚIU VERDE

Nume si prenume proprietar constructii	Tip proprietate	Mod administrare	Numar corp constructie	Cod grupa destinatie	Suprafata la sol (mp)	Observatii :
1	2	3	4	5	6	7
Comuna Ion Creanga	publica	publica	-	CIE	-	-

#### 5. ECHIPAREA EDILITARĂ A TERENULUI

A- APA	C-CANAL	t- ENERGIE TERMICA	E – ENERGIE ELECTRICA	G - GAZ	T-TELEFON
1	2	3	4	5	6
X	-	-	X	-	-

#### 6. DATE PRIVIND VEGETATIA EXISTENTA PE TEREN SPATIU VERDE

Descriere vegetatie

Numar unic :	Denumire:	Categorie spatiu verde:	Amplasament:	Categoria folosinta:	Regim juridic:	Regim urbanism:
1	2	3	4	5	6	7
1	Covor vegetal	cu acces public limitat	Intravilan Stejaru	Cc	public	spatiu verde

Descriere arbori

Numar unic :	Amplasament:	Specie:	Inaltime: (m)	Diametru: (cm)	Evaluarea starii de viabilitate:	Riscuri potientiale:
1	2	3	4	5	6	7
1	Intravilan Stejaru	-	-	-	-	-

#### 7. DOCUMENTE EMISE CU PRIVIRE LA TERENUL SPATIU VERDE SI CONSTRUCTIILE EXISTENTE

Numar crt :	Denumire document:	Pozitie :	Observatii:
1	2	3	4
1	Hotararea Consiliului Local nr. 17/17.08.1999	10	-

**FIȘA SPAȚIULUI VERDE nr. 15**

**DENUMIREA SPAȚIULUI VERDE : TEREN SPORT STEJARU**

**1. SCHIȚA AMPLASAMENTULUI TERENULUI SPAȚIU VERDE**


**2. ADRESA : intravilan STEJARU**

**Judetul: Neamt  
Cod postal : 617260**

**Comuna : Ion Creanga  
Numar cadastral : - .**

**Cod SIRUTA: 123166**

**Carte Funciara : - .**



**3. DETINATORI SI SITUATIE JURIDICA TEREN SPAȚIU VERDE**

PROPRIETAR / DETINATOR  teren spatiu verde	Tip proprietate	Mod administrare	Categorie de folosinta	Suprafata masurata mp		Total teren spatiu verde	Observatii :
				Teren exclusiv	Teren indiviziune		
1	2	3	4	5	6	7	8
Comuna Ion Creanga	publica	publica	Cc	1215	-	1215	-

#### 4. DESCRIERE CONSTRUCȚII EXISTENTE PE TERENU SPAȚIU VERDE

Nume si prenume proprietar constructii	Tip proprietate	Mod administrare	Numar corp constructie	Cod grupa destinatie	Suprafata la sol (mp)	Observatii :
1	2	3	4	5	6	7
Comuna Ion Creanga	publica	publica	-	CIE	-	-

#### 5. ECHIPAREA EDILITARĂ A TERENULUI

A- APA	C-CANAL	t- ENERGIE TERMICA	E – ENERGIE ELECTRICA	G - GAZ	T-TELEFON
1	2	3	4	5	6
X	-	-	X	-	-

#### 6. DATE PRIVIND VEGETATIA EXISTENTA PE TEREN SPATIU VERDE

##### Descriere vegetatie

Numar unic :	Denumire:	Categorie spatiu verde:	Amplasament:	Categoria folosinta:	Regim juridic:	Regim urbanism:
1	2	3	4	5	6	7
1	Covor vegetal	cu acces public limitat	Intravilan Stejaru	Cc	public	spatiu verde

##### Descriere arbori

Numar unic :	Amplasament:	Specie:	Inaltime: (m)	Diametru: (cm)	Evaluarea starii de viabilitate:	Riscuri potentiale:
1	2	3	4	5	6	7
1	Intravilan Stejaru	-	-	-	-	-

#### 7. DOCUMENTE EMISE CU PRIVIRE LA TERENUL SPATIU VERDE SI CONSTRUCTIILE EXISTENTE

Numar crt :	Denumire document:	Pozitie :	Observatii:
1	2	3	4
1	Hotararea Consiliului Local nr. 121/27.12.2017	81	-

# SPATII VERZI PUBLICE CU FOLOSINTA SPECIALIZATA

## ART. 6 alin. 1 lit. b din ORDIN 1466/2010

### FIȘA SPAȚIULUI VERDE nr. 1

DENUMIREA SPAȚIULUI VERDE : BISERICA ORTODOXA ION CREANGA(CIMITIR)

1. SCHIȚA AMPLASAMENTULUI TERENULUI SPAȚIU VERDE

2. ADRESA : intravilan ION CREANGA

Judetul: Neamt

Cod postal : 617260

Cod SIRUTA: 123111

Comuna : Ion Creanga

Numar cadastral : -

Carte Funciara : -



### 3. DETINATORI SI SITUATIE JURIDICA TEREN SPAȚIU VERDE

PROPRIETAR / DETINATOR  teren spatiu verde	Tip proprietate	Mod administrare	Categorie de folosinta	Suprafata masurata mp		Total teren spatiu verde	Observatii :
				Teren exclusiv	Teren indiviziune		
1	2	3	4	5	6	7	8
Parohia Ion Creanga	privata	privata	CI	8398	-	8398	-

#### 4. DESCRIERE CONSTRUCȚII EXISTENTE PE TERENU SPAȚIU VERDE

Nume si prenume proprietar constructii	Tip proprietate	Mod administrare	Numar corp constructie	Cod grupa destinatie	Suprafata la sol (mp)	Observatii :
1	2	3	4	5	6	7
Parohia Ion Creanga	privata	privata	-	CIE	-	-

#### 5. ECHIPAREA EDILITARĂ A TERENULUI

A- APA	C-CANAL	t- ENERGIE TERMICA	E – ENERGIE ELECTRICA	G - GAZ	T-TELEFON
1	2	3	4	5	6
X	-	-	X	-	-

#### 6. DATE PRIVIND VEGETATIA EXISTENTA PE TEREN SPATIU VERDE

Descriere vegetatie

Numar unic :	Denumire:	Categorie spatiu verde:	Amplasament:	Categoria folosinta:	Regim juridic:	Regim urbanism:
1	2	3	4	5	6	7
1	Covor vegetal	cu acces public limitat	Intravilan Ion Creanga	CI	public	spatiu verde

Descriere arbori

Numar unic :	Amplasament:	Specie:	Inaltime: (m)	Diametru: (cm)	Evaluarea starii de viabilitate:	Riscuri potientiale:
1	2	3	4	5	6	7
1	Intravilan Ion Creanga	-	-	-	-	-

#### 7. DOCUMENTE EMISE CU PRIVIRE LA TERENUL SPATIU VERDE SI CONSTRUCTIILE EXISTENTE

Numar crt :	Denumire document:	Pozitie :	Observatii:
1	2	3	4
1	Hotararea Consiliului Local nr. 17/ 17.08.1999	24	-

## FIȘA SPAȚIULUI VERDE nr. 2

### DENUMIREA SPAȚIULUI VERDE : BISERICA ORTODOXA RECEA (CIMITIR)

1. SCHIȚA AMPLASAMENTULUI TERENULUI SPAȚIU VERDE

2. ADRESA : intravilan RECEA

Judetul: Neamt  
Cod postal : 617260

Comuna : Ion Creanga

Numar cadastral : -

Cod SIRUTA: 123157

Carte Funciara : -



### 3. DETINATORI SI SITUATIE JURIDICA TEREN SPAȚIU VERDE

PROPRIETAR / DETINATOR  teren spatiu verde	Tip proprietate	Mod administrare	Categorie de folosinta	Suprafata masurata mp		Total teren spatiu verde	Observatii :
				Teren exclusiv	Teren indiviziune		
1	2	3	4	5	6	7	8
Parohia Recea	privata	privata	Cc	3228	-	3228	-



#### 4. DESCRIERE CONSTRUCȚII EXISTENTE PE TERENU SPAȚIU VERDE

Nume si prenume proprietar constructii	Tip proprietate	Mod administrare	Numar corp constructie	Cod grupa destinatie	Suprafata la sol (mp)	Observatii :
1	2	3	4	5	6	7
Parohia Ion Creanga	privata	privata	-	CIE	-	-

#### 5. ECHIPAREA EDILITARĂ A TERENULUI

A- APA	C-CANAL	t- ENERGIE TERMICA	E – ENERGIE ELECTRICA	G - GAZ	T-TELEFON
1	2	3	4	5	6
X	-	-	X	-	-

#### 6. DATE PRIVIND VEGETATIA EXISTENTA PE TEREN SPATIU VERDE

##### Descriere vegetatie

Numar unic :	Denumire:	Categorie spatiu verde:	Amplasament:	Categoria folosinta:	Regim juridic:	Regim urbanism:
1	2	3	4	5	6	7
1	Covor vegetal	cu acces public limitat	Intravilan Recea	CI	public	spatiu verde

##### Descriere arbori

Numar unic :	Amplasament:	Specie:	Inaltime: (m)	Diametru: (cm)	Evaluarea starii de viabilitate:	Riscuri potentiale:
1	2	3	4	5	6	7
1	Intravilan Recea	-	-	-	-	-

#### 7. DOCUMENTE EMISE CU PRIVIRE LA TERENUL SPATIU VERDE SI CONSTRUCTIILE EXISTENTE

Numar crt :	Denumire document:	Pozitie :	Observatii:
1	2	3	4
1	Hotararea Consiliului Local nr. 17/ 17.08.1999	28	-

**FIȘA SPAȚIULUI VERDE nr. 3**

**DENUMIREA SPAȚIULUI VERDE : BISERICA ORTODOXA(CIMITIR) IZVORU**

**1. SCHIȚA AMPLASAMENTULUI TERENULUI SPAȚIU VERDE**

**2. ADRESA : intravilan IZVORU**

**Judetul: Neamt**  
**Cod postal : 617260**

**Comuna : Ion Creanga**  
**Numar cadastral : - .**

**Cod SIRUTA: 123139**

**Carte Funciara : - .**



**3. DETINATORI SI SITUATIE JURIDICA TEREN SPAȚIU VERDE**

PROPRIETAR / DETINATOR  teren spatiu verde	Tip proprietate	Mod administrare	Categorie de folosinta	Suprafata masurata mp		Total teren spatiu verde	Observatii :
				Teren exclusiv	Teren indiviziune		
1	2	3	4	5	6	7	8
Comuna Ion Creanga	publica	publica	CI	3253	-	3253	-

#### 4. DESCRIERE CONSTRUCȚII EXISTENTE PE TERENU SPAȚIU VERDE

Nume si prenume proprietar constructii	Tip proprietate	Mod administrare	Numar corp constructie	Cod grupa destinatie	Suprafata la sol (mp)	Observatii :
1	2	3	4	5	6	7
Comuna Ion Creanga	privata	privata	-	CIE	-	-

#### 5. ECHIPAREA EDILITARĂ A TERENULUI

A- APA	C-CANAL	t- ENERGIE TERMICA	E – ENERGIE ELECTRICA	G - GAZ	T-TELEFON
1	2	3	4	5	6
X	-	-	X	-	-

#### 6. DATE PRIVIND VEGETATIA EXISTENTA PE TEREN SPATIU VERDE

##### Descriere vegetatie

Numar unic :	Denumire:	Categorie spatiu verde:	Amplasament:	Categoria folosinta:	Regim juridic:	Regim urbanism:
1	2	3	4	5	6	7
1	Covor vegetal	cu acces public limitat	Intravilan Izvoru	CI	public	spatiu verde

##### Descriere arbori

Numar unic :	Amplasament:	Specie:	Inaltime: (m)	Diametru: (cm)	Evaluarea starii de viabilitate:	Riscuri potientiale:
1	2	3	4	5	6	7
1	Intravilan Izvoru	-	-	-	-	-

#### 7. DOCUMENTE EMISE CU PRIVIRE LA TERENUL SPATIU VERDE SI CONSTRUCTIILE EXISTENTE

Numar crt :	Denumire document:	Pozitie :	Observatii:
1	2	3	4
1	Hotararea Consiliului Local nr. 17/ 17.08.1999	27	-

#### 4. DESCRIERE CONSTRUCȚII EXISTENTE PE TERENU SPAȚIU VERDE

Nume si prenume proprietar constructii	Tip proprietate	Mod administrare	Numar corp constructie	Cod grupa destinatie	Suprafata la sol (mp)	Observa :
1	2	3	4	5	6	7
Comuna Ion Creanga	privata	privata	-	CIE	-	-

#### 5. ECHIPAREA EDILITARĂ A TERENULUI

A- APA	C-CANAL	t- ENERGIE TERMICA	E - ENERGIE ELECTRICA	G - GAZ	T-TELEFON
1	2	3	4	5	6
X	-	-	X	-	-

#### 6. DATE PRIVIND VEGETATIA EXISTENTA PE TEREN SPATIU VERDE

Descriere vegetatie

Numar unic :	Denumire:	Categorie spatiu verde:	Amplasament:	Categoria folosinta:	Regim juridic:	Regim urbanism
1	2	3	4	5	6	7
1	Covor vegetal	cu acces public limitat	Intravilan Izvoru	CI	public	spatiu verde

Descriere arbori

Numar unic :	Amplasament:	Specie:	Inaltime: (m)	Diametru: (cm)	Evaluarea starii de viabilitate:	Riscuri potentiale:
1	2	3	4	5	6	7
1	Intravilan Izvoru	-	-	-	-	-

#### 7. DOCUMENTE EMISE CU PRIVIRE LA TERENUL SPATIU VERDE SI CONSTRUCTIILE EXISTENTE

Numar crt :	Denumire document:	Pozitie :	Observatii:
1	2	3	4
1	Hotararea Consiliului Local nr. 17/ 17.08.1999	27	-

## FIȘA SPAȚIULUI VERDE nr. 4

### DENUMIREA SPAȚIULUI VERDE : BISERICA ORTODOXA(CIMITIR) AVERESTI

**1. SCHIȚA AMPLASAMENTULUI TERENULUI SPAȚIU VERDE**

**2. ADRESA : intravilan IZVORU**

Judetul: Neamt  
Cod postal : 617260

Comuna : Ion Creanga  
Numar cadastral : - .

Cod SIRUTA: 123120

Carte Funciara : - .



**3. DETINATORI SI SITUATIE JURIDICA TEREN SPAȚIU VERDE**

PROPRIETAR / DETINATOR  teren spatiu verde	Tip proprietate	Mod administrare	Categorie de folosinta	Suprafata masurata mp		Total teren spatiu verde	Observatii :
				Teren exclusiv	Teren indiviziune		
1	2	3	4	5	6	7	8
Comuna Ion Creanga	publica	publica	CI	3875	-	3875	-

#### 4. DESCRIERE CONSTRUCȚII EXISTENTE PE TERENU SPAȚIU VERDE

Nume si prenume proprietar constructii	Tip proprietate	Mod administrare	Numar corp constructie	Cod grupa destinatie	Suprafata la sol (mp)	Observații :
1	2	3	4	5	6	7
Comuna Ion Creanga	privata	privata	-	CIE	-	-

#### 5. ECHIPAREA EDILITARĂ A TERENULUI

A- APA	C-CANAL	t- ENERGIE TERMICA	E – ENERGIE ELECTRICA	G - GAZ	T-TELEFON
1	2	3	4	5	6
X	-	-	X	-	-

#### 6. DATE PRIVIND VEGETATIA EXISTENTA PE TEREN SPATIU VERDE

##### Descriere vegetatie

Numar unic :	Denumire:	Categorie spatiu verde:	Amplasament:	Categoria folosinta:	Regim juridic:	Regim urbanism
1	2	3	4	5	6	7
1	Covor vegetal	cu acces public limitat	Intravilan Izvoru	CI	public	spatiu verde

##### Descriere arbori

Numar unic :	Amplasament:	Specie:	Inaltime: (m)	Diametru: (cm)	Evaluarea starii de viabilitate:	Riscuri potientiale:
1	2	3	4	5	6	7
1	Intravilan Izvoru	-	-	-	-	-

#### 7. DOCUMENTE EMISE CU PRIVIRE LA TERENUL SPATIU VERDE SI CONSTRUCȚIILE EXISTENTE

Numar crt :	Denumire document:	Pozitie :	Observatii:
1	2	3	4
1	Hotararea Consiliului Local nr. 17/ 17.08.1999	26	-

**FIȘA SPAȚIULUI VERDE nr. 5**

**DENUMIREA SPAȚIULUI VERDE : BISERICA ORTODOXA STEJARU**

**1. SCHIȚA AMPLASAMENTULUI TERENULUI SPAȚIU VERDE**

**2. ADRESA : intravilan STEJARU**

**Judetul: Neamt**  
**Cod postal : 617260**

**Comuna : Ion Creanga**  
**Numar cadastral : 52290 .**

**Cod SIRUTA: 123166**

**Carte Funciara : 52290 .**



**3. DETINATORI SI SITUATIE JURIDICA TEREN SPAȚIU VERDE**

PROPRIETAR / DETINATOR  teren spatiu verde	Tip proprietate	Mod administrare	Categorie de folosinta	Suprafata masurata mp		Total teren spatiu verde	Observatii :
				Teren exclusiv	Teren indiviziune		
1	2	3	4	5	6	7	8
Comuna Ion Creanga	privat	privat	CI	2080	-	2080	-

#### 4. DESCRIERE CONSTRUCȚII EXISTENTE PE TERENU SPAȚIU VERDE

Nume si prenume proprietar constructii	Tip proprietate	Mod administrare	Numar corp constructie	Cod grupa destinatie	Suprafata la sol (mp)	Observații :
1	2	3	4	5	6	7
Comuna Ion Creanga	privata	privata	-	CIE	-	-

#### 5. ECHIPAREA EDILITARĂ A TERENULUI

A- APA	C-CANAL	t- ENERGIE TERMICA	E - ENERGIE ELECTRICA	G - GAZ	T-TELEFON
1	2	3	4	5	6
X	-	-	X	-	-

#### 6. DATE PRIVIND VEGETATIA EXISTENTA PE TEREN SPATIU VERDE

##### Descriere vegetatie

Numar unic :	Denumire:	Categorie spatiu verde:	Amplasament:	Categoria folosinta:	Regim juridic:	Regim urbanism
1	2	3	4	5	6	7
1	Covor vegetal	cu acces public limitat	Intravilan Stejaru	CI	public	spatiu verde

##### Descriere arbori

Numar unic :	Amplasament:	Specie:	Inaltime: (m)	Diametru: (cm)	Evaluarea starii de viabilitate:	Riscuri potientiale
1	2	3	4	5	6	7
1	Intravilan Stejaru	-	-	-	-	-

#### 7. DOCUMENTE EMISE CU PRIVIRE LA TERENUL SPATIU VERDE SI CONSTRUCȚIILE EXISTENTE

Numar crt :	Denumire document:	Pozitie :	Observatii:
1	2	3	4
1	Hotararea Consiliului Local nr. 17/ 17.08.1999	26	-



## FIȘA SPAȚIULUI VERDE nr. 6

### DENUMIREA SPAȚIULUI VERDE : CIMITIR STEJARU

1. SCHIȚA AMPLASAMENTULUI TERENULUI SPAȚIU VERDE

2. ADRESA : intravilan STEJARU

Judetul: Neamt

Cod postal : 617260

Cod SIRUTA: 123166

Comuna : Ion Creanga

Numar cadastral : -

Carte Funciara : -



### 3. DETINATORI SI SITUATIE JURIDICA TEREN SPAȚIU VERDE

PROPRIETAR / DETINATOR  teren spatiu verde	Tip proprietate	Mod administrare	Categorie de folosinta	Suprafata masurata mp		Total teren spatiu verde	Observatii :
				Teren exclusiv	Teren indiviziune		
1	2	3	4	5	6	7	8
Comuna Ion Creanga	privat	privat	CI	2522	-	2522	-

#### 4. DESCRIERE CONSTRUCȚII EXISTENTE PE TERENU SPAȚIU VERDE

Nume si prenume proprietar constructii	Tip proprietate	Mod administrare	Numar corp constructie	Cod grupa destinatie	Suprafata la sol (mp)	Observatii :
1	2	3	4	5	6	7
Comuna Ion Creanga	privata	privata	-	CIE	-	-

#### 5. ECHIPAREA EDILITARĂ A TERENULUI

A- APA	C-CANAL	t- ENERGIE TERMICA	E – ENERGIE ELECTRICA	G - GAZ	T-TELEFON
1	2	3	4	5	6
X	-	-	X	-	-

#### 6. DATE PRIVIND VEGETATIA EXISTENTA PE TEREN SPATIU VERDE

##### Descriere vegetatie

Numar unic :	Denumire:	Categorie spatiu verde:	Amplasament:	Categoria folosinta:	Regim juridic:	Regim urbanistic
1	2	3	4	5	6	7
1	Covor vegetal	cu acces public limitat	Intravilan Stejaru	Cc	public	spatiu verde

##### Descriere arbori

Numar unic :	Amplasament:	Specie:	Inaltime: (m)	Diametru: (cm)	Evaluarea starii de viabilitate:	Riscuri potential
1	2	3	4	5	6	7
1	Intravilan Stejaru	-	-	-	-	-

#### 7. DOCUMENTE EMISE CU PRIVIRE LA TERENUL SPATIU VERDE SI CONSTRUCȚIILE EXISTENTE

Numar crt :	Denumire document:	Pozitie :	Observatii:
1	2	3	4
1	Hotararea Consiliului Local nr. 17/ 17.08.1999	25	-

# FASII PLANTATE IN LUNGUL STRAZILOR

ART. 6 alin. 1 lit. a din ORDIN 1466/2010

FIȘA SPAȚIULUI VERDE nr. 1

DENUMIREA SPAȚIULUI VERDE : DRUM JUDEȚEAN 207D

1. SCHIȚA AMPLASAMENTULUI TERENULUI SPAȚIU VERDE

2. ADRESA : intravilan RECEA

Judetul: Neamt  
Cod postal : 617260

Comuna : Ion Creanga  
Numar cadastral : 51846 .

Cod SIRUTA: 123157

Carte Funciara : 51846 .



### 3. DETINATORI SI SITUATIE JURIDICA TEREN SPAȚIU VERDE

PROPRIETAR / DETINATOR  teren spatiu verde	Tip proprietate	Mod administrare	Categorie de folosinta	Suprafata masurata mp		Total teren spatiu verde	Observatii :
				Teren exclusiv	Teren indiviziune		
1	2	3	4	5	6	7	8
JUDETUL NEAMT- C.J.NEAMT	publica	publica	N	13478	-	13478	-

#### 4. DESCRIERE CONSTRUCȚII EXISTENTE PE TERENU SPAȚIU VERDE

Nume si prenume proprietar constructii	Tip proprietate	Mod administrare	Numar corp constructie	Cod grupa destinatie	Suprafata la sol (mp)	Observatii :
1	2	3	4	5	6	7
Comuna Ion Creanga	publica	publica	-	CIE	-	-

#### 5. ECHIPAREA EDILITARĂ A TERENULUI

A- APA	C-CANAL	t- ENERGIE TERMICA	E – ENERGIE ELECTRICA	G - GAZ	T-TELEFON
1	2	3	4	5	6
X	-	-	X	-	-

#### 6. DATE PRIVIND VEGETATIA EXISTENTA PE TEREN SPATIU VERDE

##### Descriere vegetatie

Numar unic :	Denumire:	Categorie spatiu verde:	Amplasament:	Categoria folosinta:	Regim juridic:	Regim urbanism:
1	2	3	4	5	6	7
1	Covor vegetal	cu acces public nelimitat	Intravilan Recea	N	public	spatiu verde

##### Descriere arbori

Numar unic :	Amplasament:	Specie:	Inaltime: (m)	Diametru: (cm)	Evaluarea starii de viabilitate:	Riscuri potientiale:
1	2	3	4	5	6	7
1	Intravilan Recea	-	-	-	-	-

#### 7. DOCUMENTE EMISE CU PRIVIRE LA TERENUL SPATIU VERDE SI CONSTRUCTIILE EXISTENTE

Numar crt :	Denumire document:	Pozitie :	Observatii:
1	2	3	4
1	-	-	-

## FIȘA SPAȚIULUI VERDE nr. 2

### DENUMIREA SPAȚIULUI VERDE : DRUM JUDEȚEAN 207C

1. SCHIȚA AMPLASAMENTULUI TERENULUI SPAȚIU VERDE

2. ADRESA : intravilan ION CREANGA

Judetul: Neamt


Cod postal : 617260

Cod SIRUTA: 123111

Comuna : Ion Creanga

Numar cadastral : 51759

Carte Funciara : 51759



### 3. DETINATORI SI SITUATIE JURIDICA TEREN SPAȚIU VERDE

PROPRIETAR / DETINATOR  teren spatiu verde	Tip proprietate	Mod administrare	Categorie de folosinta	Suprafata masurata mp		Total teren spatiu verde	Observatii :
				Teren exclusiv	Teren indiviziune		
1	2	3	4	5	6	7	8
JUDETUL NEAMT- C.J.NEAMT	publica	publica	N	2918	-	2918	-

#### 4. DESCRIERE CONSTRUCȚII EXISTENTE PE TERENU SPAȚIU VERDE

Nume si prenume proprietar constructii	Tip proprietate	Mod administrare	Numar corp constructie	Cod grupa destinatie	Suprafata la sol (mp)	Observa :
1	2	3	4	5	6	7
Comuna Ion Creanga	publica	publica	-	CIE	-	-

#### 5. ECHIPAREA EDILITARĂ A TERENULUI

A- APA	C-CANAL	t- ENERGIE TERMICA	E – ENERGIE ELECTRICA	G - GAZ	T-TELEFON
1	2	3	4	5	6
X	-	-	X	-	-

#### 6. DATE PRIVIND VEGETATIA EXISTENTA PE TEREN SPATIU VERDE

##### Descriere vegetatie

Numar unic :	Denumire:	Categorie spatiu verde:	Amplasament:	Categoria folosinta:	Regim juridic:	Regim urbanism
1	2	3	4	5	6	7
1	Covor vegetal	cu acces public nelimitat	Intravilan Ion Creanga	N	public	spatiu verde

##### Descriere arbori

Numar unic :	Amplasament:	Specie:	Inaltime: (m)	Diametru: (cm)	Evaluarea starii de viabilitate:	Riscuri potientiale:
1	2	3	4	5	6	7
1	Intravilan Ion Creanga	-	-	-	-	-

#### 7. DOCUMENTE EMISE CU PRIVIRE LA TERENUL SPATIU VERDE SI CONSTRUCȚIILE EXISTENTE

Numar crt :	Denumire document:	Pozitie :	Observatii:
1	2	3	4
1	-	-	-

## FIȘA SPAȚIULUI VERDE nr. 3

### DENUMIREA SPAȚIULUI VERDE : DRUM JUDEȚEAN 207C

1. SCHIȚA AMPLASAMENTULUI TERENULUI SPAȚIU VERDE

2. ADRESA : intravilan ION CREANGA

Judetul: Neamt

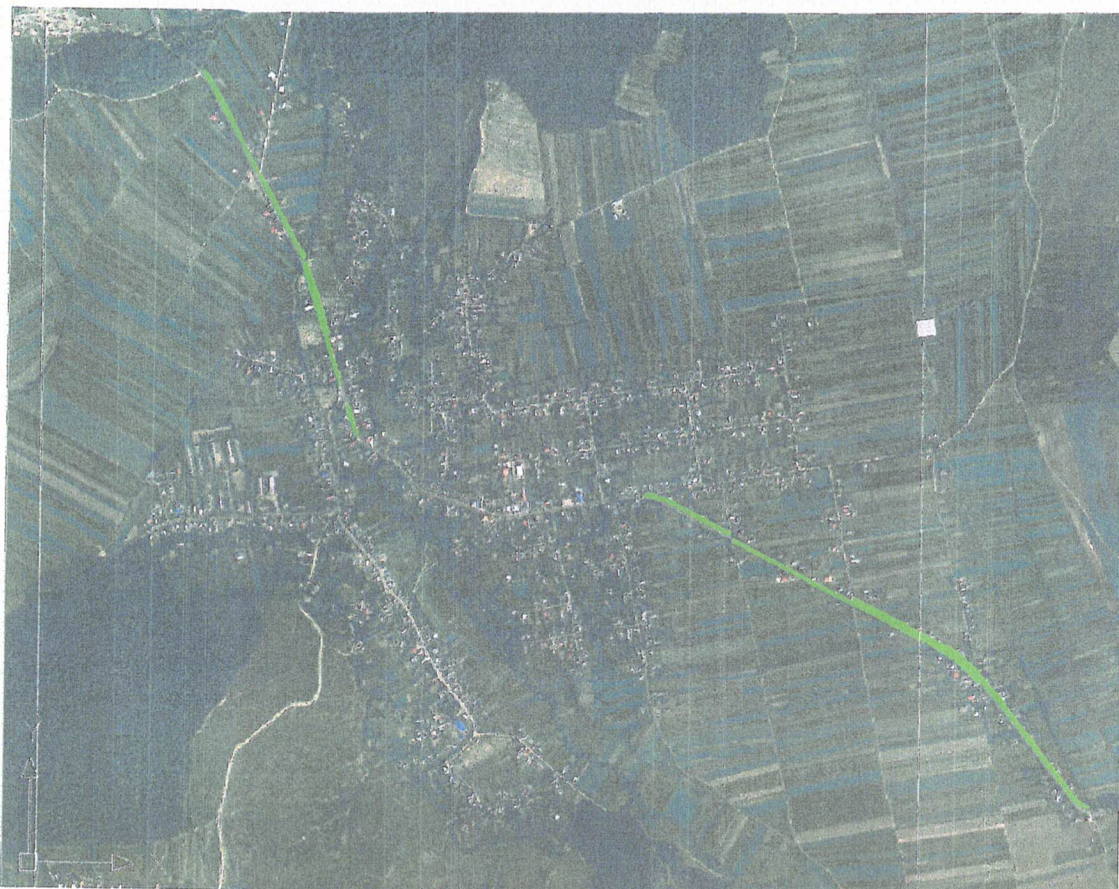
Cod postal : 617260

Cod SIRUTA: 123111

Comuna : Ion Creanga

Numar cadastral : 51847

Carte Funciara : 51847



3. DETINATORI SI SITUATIE JURIDICA TEREN SPAȚIU VERDE

PROPRIETAR / DETINATOR  teren spatiu verde	Tip proprietate	Mod administrare	Categorie de folosinta	Suprafata masurata mp		Total teren spatiu verde	Observatii :
				Teren exclusiv	Teren indiviziune		
1	2	3	4	5	6	7	8
JUDETUL NEAMT- C.J.NEAMT	publica	publica	N	12948	-	12948	-

#### 4. DESCRIERE CONSTRUCȚII EXISTENTE PE TERENU SPAȚIU VERDE

Nume si prenume proprietar constructii	Tip proprietate	Mod administrare	Numar corp constructie	Cod grupa destinatie	Suprafata la sol (mp)	Observații :
1	2	3	4	5	6	7
Comuna Ion Creanga	publica	publica	-	CIE	-	-

#### 5. ECHIPAREA EDILITARĂ A TERENULUI

A- APA	C-CANAL	t- ENERGIE TERMICA	E – ENERGIE ELECTRICA	G - GAZ	T-TELEFON
1	2	3	4	5	6
X	-	-	X	-	-

#### 6. DATE PRIVIND VEGETATIA EXISTENTA PE TEREN SPATIU VERDE

##### Descriere vegetatie

Numar unic :	Denumire:	Categorie spatiu verde:	Amplasament:	Categoria folosinta:	Regim juridic:	Regim urbanism
1	2	3	4	5	6	7
1	Covor vegetal	cu acces public nelimitat	Intravilan Ion Creanga	N	public	spatiu verde

##### Descriere arbori

Numar unic :	Amplasament:	Specie:	Inaltime: (m)	Diametru: (cm)	Evaluarea starii de viabilitate:	Riscuri potientiale:
1	2	3	4	5	6	7
1	Intravilan Ion Creanga	-	-	-	-	-

#### 7. DOCUMENTE EMISE CU PRIVIRE LA TERENUL SPATIU VERDE SI CONSTRUCȚIILE EXISTENTE

Numar crt :	Denumire document:	Pozitie :	Observatii:
1	2	3	4
1	-	-	-



## FIȘA SPAȚIULUI VERDE nr. 4

### DENUMIREA SPAȚIULUI VERDE : DRUM JUDEȚEAN 207C

1. SCHIȚA AMPLASAMENTULUI TERENULUI SPAȚIU VERDE

2. ADRESA : intravilan IZVORU

Judetul: Neamt


Cod postal : 617260

Cod SIRUTA: 123139

Comuna : Ion Creanga

Numar cadastral : 51851

Carte Funciara : 51851



### 3. DETINATORI SI SITUATIE JURIDICA TEREN SPAȚIU VERDE

PROPRIETAR / DETINATOR  teren spatiu verde	Tip proprietate	Mod administrare	Categorie de folosinta	Suprafata masurata mp		Total teren spatiu verde	Observatii :
				Teren exclusiv	Teren indiviziune		
1	2	3	4	5	6	7	8
JUDETUL NEAMT- C.J.NEAMT	publica	publica	N	11958	-	11958	-

#### 4. DESCRIERE CONSTRUCȚII EXISTENTE PE TERENU SPAȚIU VERDE

Nume si prenume proprietar constructii	Tip proprietate	Mod administrare	Numar corp constructie	Cod grupa destinatie	Suprafata la sol (mp)	Observatii :
1	2	3	4	5	6	7
Comuna Ion Creanga	publica	publica	-	CIE	-	-

#### 5. ECHIPAREA EDILITARĂ A TERENULUI

A- APA	C-CANAL	t- ENERGIE TERMICA	E – ENERGIE ELECTRICA	G - GAZ	T-TELEFON
1	2	3	4	5	6
X	-	-	X	-	-

#### 6. DATE PRIVIND VEGETATIA EXISTENTA PE TEREN SPATIU VERDE

Descriere vegetatie

Numar unic :	Denumire:	Categorie spatiu verde:	Amplasament:	Categoria folosinta:	Regim juridic:	Regim urbanism
1	2	3	4	5	6	7
1	Covor vegetal	cu acces public nelimitat	Intravilan Izvoru	N	public	spatiu verde

Descriere arbori

Numar unic :	Amplasament:	Specie:	Inaltime: (m)	Diametru: (cm)	Evaluarea starii de viabilitate:	Riscuri potientiale:
1	2	3	4	5	6	7
1	Intravilan Izvoru	-	-	-	-	-

#### 7. DOCUMENTE EMISE CU PRIVIRE LA TERENUL SPATIU VERDE SI CONSTRUCȚIILE EXISTENTE

Numar crt :	Denumire document:	Pozitie :	Observatii:
1	2	3	4
1	-	-	-

**FIȘA SPAȚIULUI VERDE nr. 5**

**DENUMIREA SPAȚIULUI VERDE : DRUM JUDEȚEAN 207C**

**1. SCHIȚA AMPLASAMENTULUI TERENULUI SPAȚIU VERDE**

**2. ADRESA : intravilan STEJARU**

**Judetul: Neamt**  
**Cod postal : 617260**

**Comuna : Ion Creanga**  
**Numar cadastral : 51850 .**

**Cod SIRUTA: 123166**

**Carte Funciara : 51850 .**



**3. DETINATORI SI SITUATIE JURIDICA TEREN SPAȚIU VERDE**

PROPRIETAR / DETINATOR  teren spatiu verde	Tip proprietate	Mod administrare	Categorie de folosinta	Suprafata masurata mp		Total teren spatiu verde	Observatii :
				Teren exclusiv	Teren indiviziune		
1	2	3	4	5	6	7	8
JUDETUL NEAMT- C.J.NEAMT	publica	publica	N	4916	-	4916	-

#### 4. DESCRIERE CONSTRUCȚII EXISTENTE PE TERENU SPAȚIU VERDE

Nume si prenume proprietar constructii	Tip proprietate	Mod administrare	Numar corp constructie	Cod grupa destinatie	Suprafata la sol (mp)	Observat :
1	2	3	4	5	6	7
Comuna Ion Creanga	publica	publica	-	CIE	-	-

#### 5. ECHIPAREA EDILITARĂ A TERENULUI

A- APA	C-CANAL	t- ENERGIE TERMICA	E – ENERGIE ELECTRICA	G - GAZ	T-TELEFON
1	2	3	4	5	6
X	-	-	X	-	-

#### 6. DATE PRIVIND VEGETATIA EXISTENTA PE TEREN SPATIU VERDE

##### Descriere vegetatie

Numar unic :	Denumire:	Categorie spatiu verde:	Amplasament:	Categoria folosinta:	Regim juridic:	Regim urbanism:
1	2	3	4	5	6	7
1	Covor vegetal	cu acces public nelimitat	Intravilan Stejaru	Cc	public	spatiu verde

##### Descriere arbori

Numar unic :	Amplasament:	Specie:	Inaltime: (m)	Diametru: (cm)	Evaluarea starii de viabilitate:	Riscuri potentiale:
1	2	3	4	5	6	7
1	Intravilan Stejaru	Thuja	4	Cc	5	-

#### 7. DOCUMENTE EMISE CU PRIVIRE LA TERENUL SPATIU VERDE SI CONSTRUCTIILE EXISTENTE

Numar crt :	Denumire document:	Pozitie :	Observatii:
1	2	3	4
1	-	-	-

**FIȘA SPAȚIULUI VERDE nr. 6**

**DENUMIREA SPAȚIULUI VERDE : DRUM COMUNAL 79**

**1. SCHIȚA AMPLASAMENTULUI TERENULUI SPAȚIU VERDE**

**2. ADRESA : intravilan IZVORU**

**Judetul: Neamt**


**Cod postal : 617260**

**Cod SIRUTA: 123139**

**Comuna : Ion Creanga**

**Numar cadastral : - .**

**Carte Funciara : - .**



**3. DETINATORI SI SITUATIE JURIDICA TEREN SPAȚIU VERDE**

PROPRIETAR / DETINATOR  teren spatiu verde	Tip proprietate	Mod administrare	Categorie de folosinta	Suprafata masurata mp		Total teren spatiu verde	Observatii :
				Teren exclusiv	Teren indiviziune		
1	2	3	4	5	6	7	8
COMUNA ION CREANGA	publica	publica	N	9695	-	9695	-

#### 4. DESCRIERE CONSTRUCȚII EXISTENTE PE TERENU SPAȚIU VERDE

Nume si prenume proprietar constructii	Tip proprietate	Mod administrare	Numar corp constructie	Cod grupa destinatie	Suprafata la sol (mp)	Observat :
1	2	3	4	5	6	7
Comuna Ion Creanga	publica	publica	-	CIE	-	-

#### 5. ECHIPAREA EDILITARĂ A TERENULUI

A- APA	C-CANAL	t- ENERGIE TERMICA	E – ENERGIE ELECTRICA	G - GAZ	T-TELEFON
1	2	3	4	5	6
X	-	-	X	-	-

#### 6. DATE PRIVIND VEGETATIA EXISTENTA PE TEREN SPATIU VERDE

Descriere vegetatie

Numar unic :	Denumire:	Categorie spatiu verde:	Amplasament:	Categoria folosinta:	Regim juridic:	Regim urbanism:
1	2	3	4	5	6	7
1	Covor vegetal	cu acces public nelimitat	Intravilan Izvoru	N	public	spatiu verde

Descriere arbori

Numar unic :	Amplasament:	Specie:	Inaltime: (m)	Diametru: (cm)	Evaluarea starii de viabilitate:	Riscuri potentiale:
1	2	3	4	5	6	7
1	Intravilan Izvoru	-	-	-	-	-

#### 7. DOCUMENTE EMISE CU PRIVIRE LA TERENUL SPATIU VERDE SI CONSTRUCȚIILE EXISTENTE

Numar crt :	Denumire document:	Pozitie :	Observatii:
1	2	3	4
1	-	-	-

## FIȘA SPAȚIULUI VERDE nr. 7

### DENUMIREA SPAȚIULUI VERDE : DRUM COMUNAL 79

1. SCHIȚA AMPLASAMENTULUI TERENULUI SPAȚIU VERDE

2. ADRESA : intravilan AVERESTI

Judetul: Neamt

Cod postal : 617260

Cod SIRUTA: 123120

Comuna : Ion Creanga

Numar cadastral : - .

Carte Funciara : - .



### 3. DETINATORI SI SITUATIE JURIDICA TEREN SPAȚIU VERDE

PROPRIETAR / DETINATOR  teren spatiu verde	Tip proprietate	Mod administrare	Categorie de folosinta	Suprafata masurata mp		Total teren spatiu verde	Observatii :
				Teren exclusiv	Teren indiviziune		
1	2	3	4	5	6	7	8
COMUNA ION CREANGA	publica	publica	N	6686	-	6686	-

#### 4. DESCRIERE CONSTRUCȚII EXISTENTE PE TERENU SPAȚIU VERDE

Nume si prenume proprietar constructii	Tip proprietate	Mod administrare	Numar corp constructie	Cod grupa destinatie	Suprafata la sol (mp)	Observații :
1	2	3	4	5	6	7
Comuna Ion Creanga	publica	publica	-	CIE	-	-

#### 5. ECHIPAREA EDILITARĂ A TERENULUI

A- APA	C-CANAL	t- ENERGIE TERMICA	E – ENERGIE ELECTRICA	G - GAZ	T-TELEFON
1	2	3	4	5	6
X	-	-	X	-	-

#### 6. DATE PRIVIND VEGETATIA EXISTENTA PE TEREN SPATIU VERDE

##### Descriere vegetatie

Numar unic :	Denumire:	Categorie spatiu verde:	Amplasament:	Categoria folosinta:	Regim juridic:	Regim urbanism
1	2	3	4	5	6	7
1	Covor vegetal	cu acces public nelimitat	Intravilan Averesti	N	public	spatiu verde

##### Descriere arbori

Numar unic :	Amplasament:	Specie:	Inaltime: (m)	Diametru: (cm)	Evaluarea starii de viabilitate:	Riscuri potientiale
1	2	3	4	5	6	7
1	Intravilan Averesti	-	-	-	-	-

#### 7. DOCUMENTE EMISE CU PRIVIRE LA TERENUL SPATIU VERDE SI CONSTRUCTIILE EXISTENTE

Numar crt :	Denumire document:	Pozitie :	Observatii:
1	2	3	4
1	-	-	-



# SPATII VERZI PENTRU PROTECTIA CURSURILOR DE APA SI A LACURILOR

ART. 6 alin. 1 lit. d din ORDIN 1466/2010

FIȘA SPAȚIULUI VERDE nr. 1

DENUMIREA SPAȚIULUI VERDE : PARAUL TIGANCA-LEORDA- ION CREANGA

1. SCHIȚA AMPLASAMENTULUI TERENULUI SPAȚIU VERDE

2. ADRESA : intravilan ION CREANGA

Judetul: Neamt

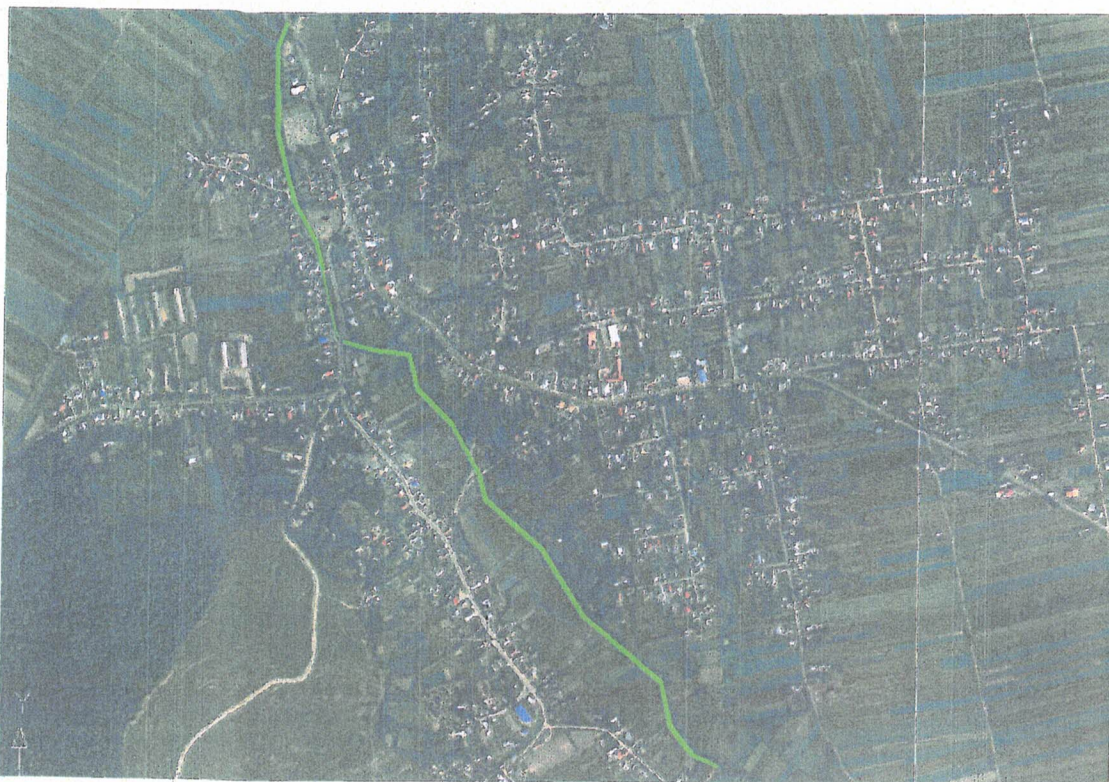
Cod postal : 617260

Cod SIRUTA: 123111

Comuna : Ion Creanga

Numar cadastral : -

Carte Funciara : -



3. DETINATORI SI SITUATIE JURIDICA TEREN SPAȚIU VERDE

PROPRIETAR / DETINATOR  teren spatiu verde	Tip proprietate	Mod administrare	Categorie de folosinta	Suprafata masurata mp		Total teren spatiu verde	Observatii :
				Teren exclusiv	Teren indiviziune		
1	2	3	4	5	6	7	8
Comuna Ion Creanga	publica	publica	N	5280	-	5280	-

#### 4. DESCRIERE CONSTRUCȚII EXISTENTE PE TERENU SPAȚIU VERDE

Nume si prenume proprietar constructii	Tip proprietate	Mod administrare	Numar corp constructie	Cod grupa destinatie	Suprafata la sol (mp)	Observat :
1	2	3	4	5	6	7
Comuna Ion Creanga	publica	publica	-	-	-	-

#### 5. ECHIPAREA EDILITARĂ A TERENULUI

A- APA	C-CANAL	t- ENERGIE TERMICA	E – ENERGIE ELECTRICA	G - GAZ	T-TELEFON
1	2	3	4	5	6
-	-	-	-	-	-

#### 6. DATE PRIVIND VEGETATIA EXISTENTA PE TEREN SPATIU VERDE

##### Descriere vegetatie

Numar unic :	Denumire:	Categorie spatiu verde:	Amplasament:	Categoria folosinta:	Regim juridic:	Regim urbanism:
1	2	3	4	5	6	7
1	Covor vegetal	cu acces public nelimitat	Intravilan Ion Creanga	N	public	spatiu verde

##### Descriere arbori

Numar unic :	Amplasament:	Specie:	Inaltime: (m)	Diametru: (cm)	Evaluarea starii de viabilitate:	Riscuri potentiale:
1	2	3	4	5	6	7
1	Intravilan Ion Creanga	-	-	-	-	-

#### 7. DOCUMENTE EMISE CU PRIVIRE LA TERENUL SPATIU VERDE SI CONSTRUCȚIILE EXISTENTE

Numar crt :	Denumire document:	Pozitie :	Observatii:
1	2	3	4
1	-	-	-

## FIȘA SPAȚIULUI VERDE nr. 2

### DENUMIREA SPAȚIULUI VERDE : PARAUL TIGANCA- AVERESTI

1. SCHIȚA AMPLASAMENTULUI TERENULUI SPAȚIU VERDE

2. ADRESA : intravilan AVERESTI

Judetul: Neamt  
Cod postal : 617260

Cod SIRUTA: 123120

Comuna : Ion Creanga  
Numar cadastral : - .

Carte Funciara : - .



### 3. DETINATORI SI SITUATIE JURIDICA TEREN SPAȚIU VERDE

PROPRIETAR / DETINATOR  teren spatiu verde	Tip proprietate	Mod administrare	Categorie de folosinta	Suprafata masurata mp		Total teren spatiu verde	Observati :
				Teren exclusiv	Teren indiviziune		
1	2	3	4	5	6	7	8
Comuna Ion Creanga	publica	publica	N	3514	-	3514	-

### ESCRIERE CONSTRUCȚII EXISTENTE PE TERENU SPAȚIU VERDE

Nume si prenume proprietar constructii	Tip proprietate	Mod administrare	Numar corp constructie	Cod grupa destinatie	Suprafata la sol (mp)	Observatii :
1	2	3	4	5	6	7
Comuna Ion Creanga	publica	publica	-	-	-	-

### 5. ECHIPAREA EDILITARĂ A TERENULUI

A- APA	C-CANAL	t- ENERGIE TERMICA	E - ENERGIE ELECTRICA	G - GAZ	T-TELEFON
1	2	3	4	5	6
-	-	-	-	-	-

### 6. DATE PRIVIND VEGETATIA EXISTENTA PE TEREN SPAȚIU VERDE

#### Descriere vegetatie

Numar unic :	Denumire:	Categorie spatiu verde:	Amplasament:	Categoria folosinta:	Regim juridic:	Regim urbanism:
1	2	3	4	5	6	7
1	Covor vegetal	cu acces public nelimitat	Intravilan Averesti	N	public	spatiu verde

#### Descriere arbori

Numar unic :	Amplasament:	Specie:	Inaltime: (m)	Diametru: (cm)	Evaluarea starii de viabilitate:	Riscuri potentiale:
1	2	3	4	5	6	7
1	Intravilan Averesti	-	-	-	-	-

### 7. DOCUMENTE EMISE CU PRIVIRELA TERENUL SPAȚIU VERDE SI CONSTRUCȚIILE EXISTENTE

Numar crt :	Denumire document:	Pozitie :	Observatii:
1	2	3	4
1	-	-	-

### FIȘA SPAȚIULUI VERDE nr. 3

#### DENUMIREA SPAȚIULUI VERDE : PARAU LEORDA- STEJARU

1. SCHIȚA AMPLASAMENTULUI TERENULUI SPAȚIU VERDE

2. ADRESA : intravilan STEJARU

Judetul: Neamt


Cod postal : 617260

Cod SIRUTA: 123166

Comuna : Ion Creanga

Numar cadastral : -

Carte Funciara : -



3. DETINATORI SI SITUATIE JURIDICA TEREN SPAȚIU VERDE

PROPRIETAR / DETINATOR  teren spatiu verde	Tip proprietate	Mod administrare	Categorie de folosinta	Suprafata masurata mp		Total teren spatiu verde	Observat :
				Teren exclusiv	Teren indiviziune		
1	2	3	4	5	6	7	8
Comuna Ion Creanga	publica	publica	N	11.535	-	11535	-

#### 4. DESCRIERE CONSTRUCȚII EXISTENTE PE TERENU SPAȚIU VERDE

Nume si prenume proprietar constructii	Tip proprietate	Mod administrare	Numar corp constructie	Cod grupa destinatie	Suprafata la sol (mp)	Observatii :
1	2	3	4	5	6	7
Comuna Ion Creanga	publica	publica	-	CIE	-	-

#### 5. ECHIPAREA EDILITARĂ A TERENULUI

A- APA	C-CANAL	t- ENERGIE TERMICA	E – ENERGIE ELECTRICA	G - GAZ	T-TELEFON
1	2	3	4	5	6
-	-	-	-	-	-

#### 6. DATE PRIVIND VEGETATIA EXISTENTA PE TEREN SPATIU VERDE

##### Descriere vegetatie

Numar unic :	Denumire:	Categorie spatiu verde:	Amplasament:	Categoria folosinta:	Regim juridic:	Regim urbanism:
1	2	3	4	5	6	7
1	Covor vegetal	cu acces public nelimitat	Intravilan Stejaru	N	public	spatiu verde

##### Descriere arbori

Numar unic :	Amplasament:	Specie:	Inaltime: (m)	Diametru: (cm)	Evaluarea starii de viabilitate:	Riscuri potientiale:
1	2	3	4	5	6	7
1	Intravilan Stejaru	-	-	-	-	-

#### 7. DOCUMENTE EMISE CU PRIVIRE LA TERENUL SPATIU VERDE SI CONSTRUCȚIILE EXISTENTE

Numar crt :	Denumire document:	Pozitie :	Observatii:
1	2	3	4
1	-	-	-



**HOTĂRÂREA**  
**Nr. 20 din 04.03.2020**

**Privind aprobarea trecerii din domeniul public si  
inregistrarea in domeniul privat al comunei Ion Creanga a unor bunuri**

Consiliul local al comunei Ion Creangă, jud. Neamț, întrunit în sedință extraordinară;  
Analizând temeiurile juridice :

- art. 356 alin.(7) ,art. 357 alin.( 3) ,art. 361 alin.(2) din O.U.G nr. 57/ 2019 privind Codul administrativ ;
- Legea nr. 273 din 29 iunie 2006 privind finanțele publice locale,cu modificările si completările ulterioare;
- Legea contabilității nr.82/1991, republicată cu modificările si completările ulterioare ,
- O.M.F.P. nr. 1917/ 2005 pentru aprobarea Normelor metodologice privind organizarea și conducerea contabilității instituțiilor publice, Planul de conturi pentru instituțiile publice și instrucțiunile de aplicare a acestuia, cu modificările si completările ulterioare ;
- anexa nr. 3 la H.G nr.548/08.07.1999 privind aprobarea Normelor tehnice pentru întocmirea inventarului bunurilor care alcatuiesc domeniul public al comunelor,oraselor,municipiilor si judetelor;
- H.G nr.2139/2004 pentru aprobarea Catalogului privind clasificarea si duratele normale de functionare a mijloacelor fixe, modificata prin H.G.nr.1496/19.11.2008;
- Ordinul nr. 2861 / 2009 pentru a probarea Normelor metodologice privind organizarea si efectuarea invenatrierii elementelor de natura activelor , datoriilor si capitalurilor proprii, cu modificările si completările ulterioare.
- Legea nr. 24/27.03.2000, republicata privind normele de tehnica legislativa pentru elaborarea actelor normative;

Ținând cont de :

- Cap. I , pct. B.1.Procesul verbal de constatare din 06.09.2019 al Camerei de Conturi Neamt, inregistrat la UAT Ion Creanga la nr. 7866 din 06.09.2019 ,
- pct. 3 din Decizia nr. 34/ 2019 a Camerei de Conturi Neamt , inaintata prin adresa nr. 2091 din 11.11.2019 si inregistrata la Primaria comunei Ion Creanga la nr. 10.658 din 13.11.2019 urmare a actiunii de audit financiar al contului de executie bugetara pe anul 2018 efectuat la UAT - Ion Creanga.
- H.C.L nr. 121 din 27.12.2017 privind aprobarea inventarului bunurilor din domeniul public al comunei Ion Creanga , poz. 73- 75 si 88 din anexa .
- art. 3 la H.C.L nr. 74 din 23.08.2018 pentru aprobarea Procesului – verbal de negociere nr. 6941 din 07.08.2018 .

Luând act de :

- raportul de specialitate intocmit de d-na Segneanu Rodica inregistrat sub nr.1554 din 24.02.2020;
- referatul de aprobare nr. 1555 din 24.02.2020 a primarului comunei Ion Creanga ;
- avizul pentru legalitate ,intocmit de secretarul general al UAT ;
- avizele favorabile al comisiilor de specilaitate ale Consiliului local .

In temeiul dispozitiilor art. 5 lit. „k” art.129 alin.(2) ,lit.”b”si “ c ”; alin.( 3 ) lit.” f ”, alin.(6) lit.”b” alin.(7) lit.”q”si “s”alin. ( 10) lit.”b” , alin.(14) , art.139 alin.(1) , art. 140, alin.(1) , precum și al art. 196, alin.(1) lit. „a”din Codul administrativ aprobat prin Ordonanta de Urgenta a Guvernului nr. 57 din 03.07.2019 :

Consiliul Local Ion Creanga, adoptă prezenta ,

CONFORM  
CU ORIGINALUL



**HOTĂRÂRE :**

**Art.1.** Se aprobă trecerea din domeniul public si *inregistrarea in domeniul privat* al comunei Ion Creanga a unor bunuri, inregistrate eronat, in domeniul public al comunei Ion Creanga, poz. 73- 75 si 88 din anexa la H.C.L nr. 121 din 27.12.2017 privind aprobarea inventarului bunurilor din domeniul public al comunei Ion Creanga, art. 3 la H.C.L nr. 74 din 23.08.2018 pentru aprobarea Procesului – verbal de negociere nr. 6941 din 07.08.2018.


**Art. 2** Viceprimarul comunei impreuna cu compartimentul financiar contabilitate va aduce la indeplinire prevederile prezentei.

**Art. 3** Primarul comunei va dispune alcatuirea unei *comisii speciale* care va actualiza inventarul bunurilor care alcatuiesc domeniul privat al Comunei Ion Creanga in cel mult 90 zile pentru a fi supus spre aprobare in Consiliul local.

**Art. 4** Secretarul general al UAT va comunica prezenta institutiilor, autoritatilor si persoanelor interesate.

PRESEDINTE DE SEDINTA  
CONSILIER

Maria CEMESA



Contrasemneaza ptr. Legalitate  
SECRETAR GENERAL AL U.A.T  
Mihaela NIȚĂ



ROMÂNIA  
JUDEȚUL NEAMȚ  
COMUNA ION CREANGĂ  
CONSILIUL LOCAL



HOTARAREA  
NR. 121 DIN 27.12.2017

CONFORM  
CU ORIGINALUL

privind aprobarea inventarului bunurilor din domeniul public  
al comunei Ion Creanga .

Consiliul local al comunei Ion Creanga ,judetul Neamt ;

Examinand :

- referatul intocmit de secretarul comunei , inregistrat la nr. 13.859 din 20.12.2017 , prin care se motivează necesitatea adoptării unei hotărâri cu privire la aprobarea inventarierii bunurilor care alcatuiesc domeniul public al comunei Ion Creanga
- expunerea de motive nr. 13.858 din 20.12.2017 a Primarului comunei Ion Creanga prin care se motiveaza necesitatea adoptarii acestei hotarari ,
- reevaluarea valorilor de inventar aferente bunurilor proprietate publică si privata a Unității Administrativ Teritoriale Comuna Ion Creanga, efectuată de către expert evaluator autorizat ANEVAR, conform Raportului de evaluare aprobat prin H.C.L nr. 113 din 18.12.2017.

Având în vedere prevederile :

- Hotărârea Consiliului local al comunei Ion Creanga nr. 96 din 31.10.2017 privind constituirea Comisiei speciale pentru intocmirea si actualizarea inventarului bunurilor care alcatuiesc domeniul public al comunei Ion Creanga , jud. Neamt .
- Legii nr.213/1998 privind bunurile proprietatea publica ,cu modificarile si completarile ulterioare;
- Hotararii de Guvern nr.548/08.07.1999 privind aprobarea Normelor tehnice pentru intocmirea inventarului bunurilor care alcatuiesc domeniul public al comunelor,oraselor,municipiilor si judetelor;
- Hotararii de Guvern nr.2139/2004 pentru aprobarea Catalogului privind clasificarea si duratele normale de functionare a mijloacelor fixe,modificata prin H.G.nr.1496/19.11.2008;
- tinand cont de prevederile Legii nr. 24/27.03.2000, republicata privind normele de tehnica legislativa pentru elaborarea actelor normative;

Tinand seama de :

- H.G nr. 1.356 / 2001 privind atestarea domeniului public al judetului Neamt , precum si al municipiilor , oraselor si comunelor din judetul , anexa nr. 40 .
- H.G nr. 131/ 2010 pentru modificarea si completarea unor anexe la H.G nr. 1.356 / 2001 privind atestarea domeniului public al judetului Neamt , precum si al municipiilor , oraselor si comunelor din judetul Neamt ;

În temeiul prevederilor art.36 alin.(2) lit."c" si alin.(5) si art. 45 alin.(3),art.115 alin.(1) lit"b" si art.122 din Legea nr.215/2001 privind administrația publică locală, republicata cu modificarile si completările ulterioare :

HOTARASTE :

Art. 1.Se aproba inventarului bunurilor din domeniul public al comunei Ion Creanga , conform anexei la prezenta .

Art. 2 Primarul comunei prin compartimentele de specialitate va aduce la indeplinire prevederile prezentei .

Art. 3 Secretarul comunei va comunica prezenta instituțiilor si persoanelor interesate

PRESEDINTE DE SEDINTA  
CONSILIER  
CUJBA NECULAI

Contrasemneaza ptr. Legalitate  
SECRETAR  
NITĂ MIHAI

Anexa la H.C.L nr. 121 din 27.12.2017

JUDEȚUL NEAMȚ  
COMUNA ION CREANGĂ  
COMISIA SPECIALĂ PENTRU ÎNTOCMIREA INVENTARULUI  
BUNURILOR CARE ALCĂȚUIESC DOMENIUL PUBLIC AL  
COMUNEI ION CREANGĂ

Presedinte de sedinta

Insusit de Consiliul Local prin  
Hotararea nr. 121 din 27.12.2017

Primarul Comunei Ion Creanga  
PRICHICI PETRICĂ



CONFORM  
CU ORIGINALUL



INVENTARUL BUNURILOR CARE ALCĂȚUIESC DOMENIUL PUBLIC AL COMUNEI ION CREANGĂ,

In ceea ce priveste :

- Anexa nr. 40 – Inventarul bunurilor care apartin domeniului public al comunei Ion Creanga, Hotararea de Guvern nr. 1356 / 2001 privind atestarea doemniului public al judetului Neamt precum si al municipiilor , oraselor si comunelor din judetul Neamt , aparut in M. O al Romaniei 628 bis din 23 august 2002 , modificat si completat prin ,
- Hotararea de Guvern nr. 131/ 2010 pentru modificarea si completarea unor anexe la Hotararea Guvernului nr. 1356 / 2001 privind atestarea domeniului public al judetului Neamt , precum si al municipiilor , oraselor si comunelor din judetul Neamt , aparut in M. O al Romaniei nr. 177 bis din 19 martie 2010 .

Avand in vedere :

- modificarile survenite ca urmare a dezvoltarii infrastructurii publice locale , prin care s-a cunoscut o dezvoltare rapida , prin modernizarea , reabilitarea , realizarea de constructii noi ,
- reevaluarea bunurilor proprietate publica si privata ale Comunei Ion Creanga , reevaluare aprobata prin H.C.L nr.113 din 18.12.2017 ,
- Hotararea de Consiliu Local nr. 10 din 31.01.2017 privind aprobarea Raportului primarului comunei Ion Creanga privind gestionarea bunurilor si inventarierea patrimoniului comunei la data de 31.12.2016 ,

Comisia speciala pentru intocmirea si actualizarea bunurilor care alcatuiesc domeniul public al comunei Ion Creanga constituita prin H.C.L nr. 96 din 31.10.2017 , inventarul bunurilor care alcatuiesc domeniul public al comunei Ion Creanga constituita completeaza dupa cum urmeaza:

completateaza dupa cum urmeaza:  
- se modifica si se

a) se abroga pozitile : 51 , rândul 28, strada „La Burlacu .. 55. rândul 5. strada Momarlan ; 57 - motivat de aceea ca investitia : Statia de epurare , din cadrul proiectului, Alimentare cu apa si canalizare in comuna Ion Creanga s-a mutat in alta locatie ca urmare a deversarii raului Siret si astfel neavizare proiect initial , drept pentru care s-a procedat la mutarea acestei statii d epurare intr-o alta locatie si anume in satul Izvoru , comuna Ion Creanga , cuprinsa deja in domeniul public al comunei . poz. 60 din anexa nr. 8 la H.G. nr. 131/ 2010.



CONFORM  
CU ORIGINALUL

**b) se modifica si se corecteaza :**

- (i) poz. 1, coloana 5, va avea urmatorul cuprins : " 506.328,44 , Valoare teren = 5.892,25 " ;
- (ii) poz. 2, coloana 5, va avea urmatorul cuprins : " 1.371.751,38 , Valoare teren = 14.400 " ;
- (iii) poz. 3, coloana 5, va avea urmatorul cuprins : " 184.700,73 , Valoare teren = 19.390,35 " ;
- (iv) poz. 7, coloana 5, va avea urmatorul cuprins : " 302.461,64 , Valoare teren = 34.142, 04 " ;
- (v) poz. 8, coloana 3, va avea urmatorul cuprins : " Averești , P, s.c = 540 mp, s teren = 2817 mp" , coloana 5, va avea urmatorul cuprins : " 999.131,20 , Valoare teren = 34.962,40 " ;
- (vi) poz. 9, coloana 4, va avea urmatorul cuprins , " 1910 reabilitata 2008 " , coloana 5, va avea urmatorul cuprins : " 360.348,97 , Valoare teren = 49.467,52 " ;
- (vii) poz. 10 , coloana 3, va avea urmatorul cuprins : " Stejaru , P, s.c = 356 mp, s teren = 1080 mp" , coloana 5, va avea urmatorul cuprins : " 640.930,61 ; Valoare teren = 13.603,84 " ;
- (viii) poz. 11 , coloana 5, va avea urmatorul cuprins : " 1008.407,89 , Valoare teren = 38.700,51 " , cuprins : " 19.022,79 " ;
- (ix) poz. 12 , coloana 3, va avea urmatorul cuprins : " Recea , parcela cu nr. topo 15/ 63 , s. teren = 3.147 mp" , coloana 5, va avea urmatorul cuprins : " 468.067,93 ; Valoare teren = 16.830,00 " ;
- (x) poz. 16 , coloana 2 va avea urmatorul cuprins : " Clădire administrativă cu teren aferent " , coloana 5, va avea urmatorul cuprins : " 15.112, 90 " ;
- (xi) poz. 17 , coloana 4, va avea următorul cuprins , " 1954 reabilitata 2001 " coloana 5, va avea urmatorul cuprins : " 402.959,79 ; Valoare următorul cuprins : Ion Creangă , nr. topo 2/ 23 , 24, nr. cadastral 763 , s. teren = 9687 mp , coloana 5, va avea următorul cuprins : " 350.378,07 , Valoare teren = 145.014, 39 " ;
- (xiii) poz. 29 , coloana 2 , va avea urmatorul cuprins : " Constructie si teren de la fostul CAP Ion Creanga , spatiu dezafectat. ; coloana 5 . va avea următorul cuprins : " Ion Creanga , Grajd nr 1 , s.c = 732 mp ; s. teren = 2400 mp" ; coloana 5, va avea următorul cuprins : " 114.218,06 ; Valoare teren = 11.016 " ;
- (xiv) poz. 34 , coloana 5, va avea următorul cuprins : " 1.891,200 " ;
- (xv) poz. 37 , coloana 5, va avea următorul cuprins : " 1.406.746,47 ; Valoare teren = 17.950 " ;

- (xvi) poz.38, coloana 5, va avea urmatatorul cuprins: "1.040.307,04; Valoare teren = 17.950";
- (xvii) poz.39, coloana 2 va avea urmatatorul cuprins: "Cladire scoala Izvoru cu teren aferent"; coloana 3, va avea urmatatorul cuprins: "Izvoru ; P; s.c = 268 mp; s. teren = 5753 mp", coloana 5, va avea urmatatorul cuprins: "439.056,06; Valoare teren = 66.044,44";
- (xviii) poz.40, coloana 4, va avea urmatatorul cuprins: "1920 reabilitata in 2009"; coloana 5, va avea urmatatorul cuprins: "284.084,82; Valoare teren = 22.748,70";
- (xix) poz.41, coloana 3 va avea urmatatorul cuprins: "Stejaru ; P; s.c = 209 mp; s. teren = 1850 mp"; coloana 5, va avea urmatatorul cuprins: "375.901,11; Valoare teren = 23.165,99";
- (xx) poz.42; coloana 5, va avea urmatatorul cuprins: "486.234,07; Valoare teren = 10.001,10";
- (xxi) poz.43; coloana 5, va avea urmatatorul cuprins: "321.346,10; Valoare teren = 4.434,50";
- (xxii) poz.44; coloana 5, va avea urmatatorul cuprins: "596.413,45, Valoare teren = 9.528";
- (xxiii) poz.45; coloana 5, va avea urmatatorul cuprins: "16.890";
- (xxiv) poz.46; coloana 5, va avea urmatatorul cuprins: "892.038,34; Valoare teren = 1.769,53";
- (xxv) poz.47; randul 1; coloana 2, va avea urmatatorul cuprins: "La Podaru Petrică", coloana 5 va avea urmatatorul cuprins: "61.761,33";
- randul 2, coloana 5 va avea urmatatorul cuprins: "64.578";
- randul 3, coloana 5 va avea urmatatorul cuprins: "98.817,33";
- randul 4, coloana 5 va avea urmatatorul cuprins: "27.795,96";
- randul 6, coloana 5 va avea urmatatorul cuprins: "47.195,84";
- randul 7, coloana 5 va avea urmatatorul cuprins: "79.496,57";
- randul 8, coloana 5 va avea urmatatorul cuprins: "79.496,57";
- randul 9, coloana 5 va avea urmatatorul cuprins: "27.795,96";
- randul 10, coloana 5 va avea urmatatorul cuprins: "44.884";
- randul 11, coloana 5 va avea urmatatorul cuprins: "22.740";
- randul 12, coloana 5 va avea urmatatorul cuprins: "35.907";
- randul 13, coloana 5 va avea urmatatorul cuprins: "35.907";
- randul 14, coloana 5 va avea urmatatorul cuprins: "31.799,03";
- randul 15, coloana 5 va avea urmatatorul cuprins: "35.907";
- randul 16 coloana 5 va avea urmatatorul cuprins: "53.861";
- (xxvi) poz.48; coloana 5 va avea urmatatorul cuprins: "479.732";
- (xxvii) poz.49; coloana 5 va avea urmatatorul cuprins: "165.071,42";
- (xxviii) poz.50; coloana 5 va avea urmatatorul cuprins: "15.264,20";
- (xxix) poz.51; coloana 3 va avea urmatatorul cuprins: "Comuna Ion Creanga, satul Ion Creanga, coloana 5 va avea urmatatorul cuprins: "





CONFORM  
CU ORIGINALUL

- randul 1 ; coloana 1, va avea urmatorul cuprins : „1.3.7.1., coloana 3 va avea urmatorul cuprins : „L= 692 m. de la Băcăoanu Romica la Boboc Vasile ( fântână colț Capu dealului ) „; coloana 5 va avea urmatorul cuprins : „ 50.957,15 „; randul 2 ; coloana 1, va avea urmatorul cuprins : „1.3.7.1., coloana 3, va avea urmatorul cuprins : „L= 420 m, de la Uncrop Gheorghe la Botez Gheorghe „; coloana 5 va avea urmatorul cuprins : „125.173 „; randul 3 ; coloana 1, va avea urmatorul cuprins : „1.3.7.1., coloana 3 va avea urmatorul cuprins: L= 200 m, de la Antoce Victor la pârau Țiganca; coloana 5 va avea urmatorul cuprins : „12.500 „; randul 4 ; coloana 1, va avea urmatorul cuprins : „1.3.7.2., coloana 3 va avea urmatorul cuprins: L= 570 m, de la Huci Neculai la Nicuta Valerian cu asfalt iar in continuare pana la Bacăoanu Romica drum de piatra, in l= 350m ; coloana 5 va avea urmatorul cuprins : „ 379.900 + 15.463,88 „; randul 5 ; coloana 1, va avea urmatorul cuprins : „1.3.7.2., coloana 3 va avea urmatorul cuprins: L= 165 m, de la Radu Ion la Pește Gheorghe; coloana 5 va avea urmatorul cuprins : „54.985 „; randul 6 ; coloana 1, va avea urmatorul cuprins : „1.3.7.2., coloana 3 va avea urmatorul cuprins: L= 540 m, de la Dămila Vasile la Toma Vășile; coloana 5 va avea urmatorul cuprins : „238.421 „; randul 7 ; coloana 1, va avea urmatorul cuprins : „1.3.7.2., coloana 3 va avea urmatorul cuprins; L= 920 m, de la Stratulat Ion la Petrosanu Virginia; coloana 5 va avea urmatorul cuprins : „401.083,20 „; randul 8 ; coloana 1, va avea urmatorul cuprins : „1.3.7.1., coloana 3 va avea urmatorul cuprins; L= 320 m, de la Radu Gheorghe la Scorghion Costică ; coloana 5 va avea urmatorul cuprins : „32.989,60 „; randul 9 ; coloana 1, va avea urmatorul cuprins : „1.3.7.2., coloana 3 va avea urmatorul cuprins; L= 320 m, de la Florea Gheorghe la Zgură Vasile; coloana 5 va avea urmatorul cuprins : „146.720 „; randul 10 ; coloana 1, va avea urmatorul cuprins : „1.3.7.2., coloana 3 va avea urmatorul cuprins; L= 1070 m, de la Albu Petru la Podaru Mihai; coloana 5 va avea urmatorul cuprins : „318.900 „; randul 11 ; coloana 1, va avea urmatorul cuprins : „1.3.7.2., coloana 3 va avea urmatorul cuprins; L= 970 m, de la Vrăjmașu Vasile la Dămilă Vasile; coloana 5 va avea urmatorul cuprins : „443.716,80 „; randul 12 ; coloana 1, va avea urmatorul cuprins : „1.3.7.1., coloana 3 va avea urmatorul cuprins; L= 1000 m, de la Ciobanu Gheorghe la Ciuciurea Ioan; coloana 5 va avea urmatorul cuprins : „104.766 „; randul 13 ; coloana 1, va avea urmatorul cuprins : „1.3.7.1., coloana 3 va avea urmatorul cuprins; L= 200 m, de la Enache Ioan la Uncrop Gheorghe; coloana 5 va avea urmatorul cuprins : „20.953,20 „; randul 14 ; coloana 1, va avea urmatorul cuprins : „1.3.7.2., coloana 3 va avea urmatorul cuprins; L= 820 m, de la Ciobanu Gheorghe, Diaconescu Vasile, clădire Consum coop( Pelin C-tin); coloana 5 va avea urmatorul cuprins : „75.435,52 „; randul 15 ; coloana 1, va avea urmatorul cuprins : „1.3.7.1., coloana 3 va avea urmatorul cuprins; L= 320 m, de la Mocanu Gheorghe la Chiuaru Gheorghe; coloana 5 va avea urmatorul cuprins : „27.900 „;



CONFORM  
CU ORIGINALUL

- randul 16 ; coloana 1, va avea urmatorul cuprins : „1.3.7.1., coloana 3 va avea urmatorul cuprins; L= 300 m. de la Zărnici  
Ioan la Bancu Pavel; coloana 5 va avea urmatorul cuprins : „22.091.25;”  
randul 17 ; coloana 1, va avea urmatorul cuprins : „1.3.7.2., coloana 3 va avea urmatorul cuprins; L= 700 m. de la  
Macovei Gheorghe la Vasilache Ion; coloana 5 va avea urmatorul cuprins : „1.3.7.1., coloana 3 va avea urmatorul cuprins; L= 400 m. de la Bancu  
randul 18; coloana 1, va avea urmatorul cuprins : „1.3.7.1., coloana 3 va avea urmatorul cuprins; L= 365 m. de la Huci  
Vasile la Filimon Vasile; coloana 5 va avea urmatorul cuprins : „35.346;”  
randul 19 ; coloana 1, va avea urmatorul cuprins : „1.3.7.1., coloana 3 va avea urmatorul cuprins; L= 485 m. de la Stoica  
Zamfir la Nastase Neculai ; coloana 5 va avea urmatorul cuprins : „1.3.7.1., coloana 3 va avea urmatorul cuprins; L= 180 m. de la  
randul 20 ; coloana 1, va avea urmatorul cuprins : „32.253.23;”  
Damian Gheorghe la Brătescu Gheorghe; coloana 5 va avea urmatorul cuprins : „7.363.75;”  
randul 21 ; coloana 1, va avea urmatorul cuprins : „1.3.7.2., coloana 3 va avea urmatorul cuprins; L= 100 m. de la  
Vasile la Bosoi Zaharia; coloana 5 va avea urmatorul cuprins : „305.299.80;”  
randul 22 ; coloana 1, va avea urmatorul cuprins : „1.3.7.1., coloana 3 va avea urmatorul cuprins; L= 180 m. de la  
Vasile la Burlacu Gheorghe ; L= 180 m, de la Diaconu Ion la Enea Ciprian; coloana 5 va avea urmatorul cuprins : „31.811.40;”  
la Crepu Elena (punte Ghirvase); coloana 5 va avea urmatorul cuprins : „1.3.7.2., coloana 3 va avea urmatorul cuprins : L= 586 m. de la bloc  
randul 24 ; coloana 1, va avea urmatorul cuprins : „43.800;”  
Dascălu Mihai la Ifimie Ioan; coloana 5 va avea urmatorul cuprins : „1.3.7.2., coloana 3 va avea urmatorul cuprins; L= 1.495 m. de la  
randul 25 ; coloana 1, va avea urmatorul cuprins : „587.535;”  
Amariei Emil la Rotaru Constantin si la Airinei Ion ;coloana 5 va avea urmatorul cuprins : „23.700;”  
coloana 3 va avea urmatorul cuprins : „1.3.7.2., coloana 2, va avea urmatorul cuprins : „F-tura Bisericii.,  
„35.346;”  
randul 27 ; coloana 1, va avea urmatorul cuprins : „1.3.7.1., coloana 3 va avea urmatorul cuprins; L= 350 m. de la  
Bucataru Vasile ( troiță colț D.J) la Podaru Petrică ;coloana 5 va avea urmatorul cuprins : „30.927,75;”  
randul 28 , se anuleaza  
randul 29 ; coloana 1, va avea urmatorul cuprins : „1.3.7.1., coloana 3 va avea urmatorul cuprins; L= 1893 m. de la  
Dumbravă Gheorghe la Obreja Gheorghe;coloana 5 va avea urmatorul cuprins : „141.600;”  
(xxx) poz.52 ; coloana 3 va avea urmatorul cuprins : „Comuna Ion Creanga : satul Averesti.; coloana 4 va avea urmatorul cuprins : -;



CONFORM  
CU ORIGINALUL

- randul 1 ; coloana 1, va avea urmatorul cuprins : „1.3.7.2., coloana 3 va avea urmatorul cuprins : „L= 3600 m, de la Carp „15.264 „;
- randul 2 ; coloana 1, va avea urmatorul cuprins : „1.3.7.1., coloana 3 va avea urmatorul cuprins : „L= 1000 m, l= 4m, de la Mihalache Gheorghe la Popovici Adela „;
- randul 3 ; coloana 1, va avea urmatorul cuprins : „1.3.7.1., coloana 3 va avea urmatorul cuprins : „88.365 „;
- randul 4 ; coloana 1, va avea urmatorul cuprins : „1.3.7.1., coloana 3 va avea urmatorul cuprins : „1947., coloana 5 va avea urmatorul cuprins : „1961 „;
- randul 5 ; coloana 1, va avea urmatorul cuprins : „1.3.7.1., coloana 3 va avea urmatorul cuprins : „11.045,63 „;
- randul 6 ; coloana 1, va avea urmatorul cuprins : „1.3.7.1., coloana 3 va avea urmatorul cuprins : „51.546,25 „;
- randul 7 ; coloana 1, va avea urmatorul cuprins : „1.3.7.1., coloana 3 va avea urmatorul cuprins : „34.581,25 „;
- randul 8 ; coloana 1, va avea urmatorul cuprins : „1.3.7.1., coloana 3 va avea urmatorul cuprins : „24.647 „;
- randul 9 ; coloana 1, va avea urmatorul cuprins : „1.3.7.1., coloana 3 va avea urmatorul cuprins : „42.779,45 „;
- randul 10 ; coloana 1, va avea urmatorul cuprins : „1.3.7.1., coloana 3 va avea urmatorul cuprins : „94.267,50 „;
- randul 11 ; coloana 1, va avea urmatorul cuprins : „1.3.7.1., coloana 3 va avea urmatorul cuprins : „14.727,50 „;
- randul 12 ; coloana 1, va avea urmatorul cuprins : „1.3.7.1., coloana 3 va avea urmatorul cuprins : „17.673 „;
- randul 13 ; coloana 1, va avea urmatorul cuprins : „1.3.7.1., coloana 3 va avea urmatorul cuprins : „39.764,25 „;
- randul 14 ; coloana 1, va avea urmatorul cuprins : „1.3.7.1., coloana 3 va avea urmatorul cuprins : „16.200,25 „;
- randul 15 ; coloana 1, va avea urmatorul cuprins : „1.3.7.1., coloana 3 va avea urmatorul cuprins : „12.518,38 „;
- randul 16 ; coloana 1, va avea urmatorul cuprins : „1.3.7.1., coloana 3 va avea urmatorul cuprins : „28.719,20 „;



CONFORM  
CU ORIGINALUL

f

randul 16 ; coloana 1, va avea urmatorul cuprins : „1.3.7.1., coloana 3 va avea urmatorul cuprins : L= 308 m, l= 3m, de la Arseni Maria Toma Toader; coloana 4 va avea urmatorul cuprins :1961 ; coloana 5 va avea urmatorul cuprins : „27.216.42 ..  
randul 17 ; coloana 1, va avea urmatorul cuprins : „1.3.7.1., coloana 3 va avea urmatorul cuprins : L= 340 m, l= 4m, de la Nastase Constantin la Grajdeanu Gheorghe; coloana 4 va avea urmatorul cuprins :1961 ; coloana 5 va avea urmatorul cuprins : „30.044,10.,,  
randul 18 ; coloana 1, va avea urmatorul cuprins : „1.3.7.1., coloana 3 va avea urmatorul cuprins : L= 400 m, l= 4m, de la Carp Dumitru la Macovei Gheorghe; coloana 4 va avea urmatorul cuprins :1961 ; coloana 5 va avea urmatorul cuprins : „35.434.,,  
randul 19 ; coloana 1, va avea urmatorul cuprins : „1.3.7.1., coloana 3 va avea urmatorul cuprins : L= 390 m, l= 3m, de la Giurgea Elena la Tvănescu Minodora; coloana 4 va avea urmatorul cuprins :1961 ; coloana 5 va avea urmatorul cuprins : „34.462,35.,,  
randul 20 ; coloana 1, va avea urmatorul cuprins : „1.3.7.1., coloana 3 va avea urmatorul cuprins : L= 300 m, l= 3m, de la Grăjdeanu Mihai la Bălușescu Ioan ; coloana 4 va avea urmatorul cuprins :1961 ; coloana 5 va avea urmatorul cuprins : „31.429,80.,,  
randul 21 ; coloana 1, va avea urmatorul cuprins : „1.3.7.1., coloana 3 va avea urmatorul cuprins : L= 400 m, l= 3m, de la Toma Elena la Palade Dumitru; coloana 4 va avea urmatorul cuprins :1961 ; coloana 5 va avea urmatorul cuprins : „25.150.,,  
randul 22 ; coloana 1, va avea urmatorul cuprins : „1.3.7.1., coloana 3 va avea urmatorul cuprins : L= 390 m, l= 4m, de la Radu Zalomir la Răciulă Aurel ; coloana 4 va avea urmatorul cuprins :1961 ; coloana 5 va avea urmatorul cuprins : „28.718,63.,,  
randul 23 ; coloana 1, va avea urmatorul cuprins : „1.3.7.1., coloana 3 va avea urmatorul cuprins : L= 450 m, l= 4 m, de la Fântâna Lui Pascal la Nechita Emil; coloana 4 va avea urmatorul cuprins :1961 ; coloana 5 va avea urmatorul cuprins : „39.764,25.,,  
randul 24 ; coloana 1, va avea urmatorul cuprins : „1.3.7.1., coloana 3 va avea urmatorul cuprins : L= 400 m, l= 3m, de la Mihălache Constantin la Carp Victoria; coloana 4 va avea urmatorul cuprins :1961 ; coloana 5 va avea urmatorul cuprins : „29.455.,,  
randul 25 ; coloana 1, va avea urmatorul cuprins : „1.3.7.1., coloana 3 va avea urmatorul cuprins : L= 200 m, l= 3m, de la Alexandru Vasile la Muhalache Dumitru ; coloana 4 va avea urmatorul cuprins :1961 ; coloana 5 va avea urmatorul cuprins : „11.782.,,  
randul 26 ; coloana 1, va avea urmatorul cuprins : „1.3.7.1., coloana 3 va avea urmatorul cuprins : L= 120 m, de la Gheorghe la Bălușescu Victor ; coloana 4 va avea urmatorul cuprins :1961 ; coloana 5 va avea urmatorul cuprins : „6.036.,,  
(xxx) poz.53 ; coloana 3 va avea urmatorul cuprins :Comuna Ion Creanga , satul Izvoru ; coloana 4 va avea urmatorul cuprins : „ coloana 5 va avea urmatorul cuprins : „ coloana 2 va avea urmatorul cuprins : „Strada Botee .. ; coloana  
Negruț Costel la Fușneică Maranda., ; coloana 4, va avea urmatorul cuprins : „1.696.,,  
randul 3 ; coloana 1, va avea urmatorul cuprins : „1.3.7.2., coloana 3, va avea urmatorul cuprins : „L= 410 m, de la Niță Vasile la Enea Vasile., ; coloana 4, va avea urmatorul cuprins : „1.3.7.2., coloana 3, va avea urmatorul cuprins : „178.309 .. ; coloana 5, va avea urmatorul cuprins : „L= 650 m, l= 3m, de la





CONFORM  
CU ORIGINALUL

Constantin la Acatrinei Emil,, ; coloana 4, va avea urmatorul cuprins : „1.3.7.1., coloana 3, va avea urmatorul cuprins : „L= 910 m. de la Damian  
randul 5 ; coloana 1, va avea urmatorul cuprins : „1.3.7.1., coloana 5, va avea urmatorul cuprins : „469.100.,,  
Atofanei Valeria la Arteni V. Corstantin,, ; coloana 4, va avea urmatorul cuprins : „1.3.7.1., coloana 3, va avea urmatorul cuprins : „L= 240 m. de la  
14.138,40.,,  
randul 6 ; coloana 1, va avea urmatorul cuprins : „1.3.7.1., coloana 5, va avea urmatorul cuprins : „,  
Prisecaru Costache la Matei Damian,, ; coloana 4, va avea urmatorul cuprins : „1.3.7.1., coloana 3, va avea urmatorul cuprins : „L= 150 m, de la  
„11.045,63.,,  
(xxxii) poz.54 ; coloana 3, va avea urmatorul cuprins : Comuna Ion Creanga , satul Muncelu ; coloana 4, va avea urmatorul cuprins : „.,,  
coloana 5, va avea urmatorul cuprins : „.,,  
randul 1 ; coloana 1, va avea urmatorul cuprins : „1.3.7.1., coloana 4, va avea urmatorul cuprins : „.,,  
Tigler Dumitru la Vieru Gheorghe,, ; coloana 4, va avea urmatorul cuprins : „1.3.7.1., coloana 3, va avea urmatorul cuprins : „L = 1500 m. de la  
randul 2 ; coloana 1, va avea urmatorul cuprins : „1.3.7.1., coloana 5, va avea urmatorul cuprins : „107.946.,,  
Lungu Ioan la Prișecaru Constantin,, ; coloana 3, va avea urmatorul cuprins : „1.3.7.1., coloana 5, va avea urmatorul cuprins : „L= 1000 m de la  
(xxxiii) poz.55 ; coloana 3 va avea urmatorul cuprins : „1.3.7.1., coloana 5, va avea urmatorul cuprins : „L= 1000 m de la  
coloana 5 va avea urmatorul cuprins : „Comuna Ion Creanga , satul Recea., ; coloana 4, va avea urmatorul cuprins : „75.450 :  
randul 1 ; coloana 1, va avea urmatorul cuprins : „1.3.7.1., coloana 3, va avea urmatorul cuprins : „.,,  
Buruiană Vasile la Petrache Gheorghe,, ; coloana 4, va avea urmatorul cuprins : „1.3.7.1., coloana 5, va avea urmatorul cuprins : „L= 240 m, de la  
„21.207,60.,,  
randul 2 ; coloana 1, va avea urmatorul cuprins : „1.3.7.1., coloana 3, va avea urmatorul cuprins : „L= 300 m, de la Enea  
Voicu Gheorghe la Costache Jănică,, ; coloana 4, va avea urmatorul cuprins : „1.3.7.1., coloana 3, va avea urmatorul cuprins : „17.673.,,  
randul 3 ; coloana 1, va avea urmatorul cuprins : „1.3.7.1., coloana 5, va avea urmatorul cuprins : „L= 180 m, de la Zmău  
Vasile la Cutleş Ioan,, ; coloana 4, va avea urmatorul cuprins : „1.3.7.1., coloana 3, va avea urmatorul cuprins : „15.905,70.,,  
randul 4 ; coloana 1, va avea urmatorul cuprins : „1.3.7.1., coloana 5, va avea urmatorul cuprins : „L= 210 m, de la  
Dascălu Ruxandra la Petrache Mihai,, ; coloana 4, va avea urmatorul cuprins : „1.3.7.1., coloana 3, va avea urmatorul cuprins : „.,,  
„109.594,80.,,  
randul 5, se anuleaza.  
randul 6 ; coloana 1, va avea urmatorul cuprins : „1.3.7.1., coloana 3, va avea urmatorul cuprins : „L= 410 m. de la Balan  
Ion la Prichici Milucă,, ; coloana 4, va avea urmatorul cuprins : „1.3.7.1., coloana 5, va avea urmatorul cuprins : „42.267,93.,,  
randul 7 ; coloana 1, va avea urmatorul cuprins : „1.3.7.1., coloana 3, va avea urmatorul cuprins : „L= 300 m. de la  
Băcăoanu Gheorghe la Rugină Gabriela,, ; coloana 4, va avea urmatorul cuprins : „1.3.7.1., coloana 5, va avea urmatorul cuprins : „.,,  
„15.090 ;



CONFORM  
CU ORIGINALUL

4

- randul 8 ; coloana 1, va avea urmatorul cuprins : „1.3.7.1., coloana 3, va avea urmatorul cuprins : „L= 140 m. de la Dănilă Gheorghe la Costac. de Constantin „; coloana 4, va avea urmatorul cuprins : „1961., coloana 5, va avea urmatorul cuprins : „18.563.,”
- randul 9 ; coloana 1, va avea urmatorul cuprins : „1.3.7.1., coloana 3, va avea urmatorul cuprins : „L= 210 m. de la Constantin Vasile la Constantin Gheorghe „; coloana 4, va avea urmatorul cuprins : „1961., coloana 5 va avea urmatorul cuprins : „18.556,65.,”
- (xxxiv) poz. 56; coloana 3, va avea urmatorul cuprins : „Comuna Ion Creanga , satul Stejaru „; coloana 4 va avea urmatorul cuprins : „coloana 5, va avea urmatorul cuprins : „;”
- randul 1 ; coloana 1, va avea urmatorul cuprins : „1.3.7.1., coloana 3, va avea urmatorul cuprins : „L= 800 m. de la Irimia Dumitru la Mocanu Nicolae.,; coloana 4, va avea urmatorul cuprins : „1961., coloana 5, va avea urmatorul cuprins : „70.692.,”
- randul 2 ; coloana 1, va avea urmatorul cuprins : „1.3.7.1., coloana 3, va avea urmatorul cuprins : „L= 780 m. de la Irimia Gheorghe la Turturică Ecaterina.,; coloana 4, va avea urmatorul cuprins : „1961., coloana 5 va avea urmatorul cuprins : „469.400.,”
- randul 3 ; coloana 1, va avea urmatorul cuprins : „1.3.7.1., coloana 3, va avea urmatorul cuprins : „L= 260 m. de la Arteni Neculai la Bozoancă Elena.,; coloana 4, va avea urmatorul cuprins : „1961., coloana 5, va avea urmatorul cuprins : „19.617.,”
- randul 4 ; coloana 1, va avea urmatorul cuprins : „1.3.7.1., coloana 3, va avea urmatorul cuprins : „L= 360 m. de la Apetrei Constantin la Moroșanu Constantin.,; coloana 4, va avea urmatorul cuprins : „1961., coloana 5, va avea urmatorul cuprins : „216.644.,”
- randul 5 ; coloana 1, va avea urmatorul cuprins : „1.3.7.12., coloana 3, va avea urmatorul cuprins : „L= 190 m. de la Carp Didina la Țocu Maria.,; coloana 4, va avea urmatorul cuprins : „1961., coloana 5, va avea urmatorul cuprins : „16.789,35.,”
- randul 6 ; coloana 1, va avea urmatorul cuprins : „1.3.7.1., coloana 3, va avea urmatorul cuprins : „L= 200 m. de la Trișcău Gheorghe la Țocu Anica.,; coloana 4, va avea urmatorul cuprins : „1961., coloana 5, va avea urmatorul cuprins : „20.953,20.,”
- randul 7 ; coloana 1, va avea urmatorul cuprins : „1.3.7.2., coloana 2, va avea urmatorul cuprins : „Aleea Liliacului.,; coloana 3, va avea urmatorul cuprins : „L= 260 m. de la Filip Zamfir la Popa Gheorghe.,; coloana 4, va avea urmatorul cuprins : „65.617,50.,”
- randul 8 ; coloana 1, va avea urmatorul cuprins : „1.3.7.1., coloana 2, va avea urmatorul cuprins : „Aleea Dispensar „; coloana 3, va avea urmatorul cuprins : „L= 320 m. de la Popa Gheorghe la Macovei Ion.,; coloana 4, va avea urmatorul cuprins : „1961., se anulează,
- randul 9, se anulează,
- randul 10 ; coloana 1, va avea urmatorul cuprins : „1.3.7.1., coloana 3, va avea urmatorul cuprins : „L= 310 m. de la Țocu Ioan la Irimia Neculai; coloana 4, va avea urmatorul cuprins : „1961., coloana 5, va avea urmatorul cuprins : „186.555.,”



CONFORM  
CU ORIGINALUL

- randul 11; coloana 1, va avea urmatorul cuprins: „1.3.7.1... coloana 3, va avea urmatorul cuprins: .. L= 230 m, de la Rotilă Constantin la Rusu Constantin; coloana 4, va avea urmatorul cuprins: „1961 .. coloana 5, va avea urmatorul cuprins: ..24.096.18
- randul 12; coloana 1, va avea urmatorul cuprins: „1.3.7.1...coloana 3, va avea urmatorul cuprins: „L= 150 m, de la Sava Constantin la Tocu Victor „; coloana 4, va avea urmatorul cuprins: „1961.. : coloana 5, va avea urmatorul cuprins: ..15.714.90:
- randul 13; coloana 1, va avea urmatorul cuprins: „1.3.7.1...: coloana 3, va avea urmatorul cuprins: .. L= 180 m, de la Irimia Ion la Vieru Vasile„; coloana 4, va avea urmatorul cuprins: „1961„; coloana 5, va avea urmatorul cuprins: .. 15.714.90... intrare în satul Stejaru și până la pădurea Stejaru (zoane) „; coloana 3, va avea urmatorul cuprins: „ L= 1.700 m, de la urmatorul cuprins: „7.208 „
- (xxxv) poz.58; coloana 5, va avea urmatorul cuprins: „ 26.331„;
- (xxxvi) poz.59; coloana 5, va avea urmatorul cuprins: „ 26.331„;
- (xxxvii) poz.60; coloana 2, va avea urmatorul cuprins: „ Teren intravilan în satul Izvoru „Târg săptămânal „; coloana 3, va avea urmatorul cuprins: „ Copertina ; Suprafata teren = 3989 mp, tarla 14, parcela P 244,246, Nr. cadastral 50034 ; coloana 4, va avea urmatorul cuprins: „,2017„ coloana 5, va avea urmatorul cuprins: „ 14.734,18, Valoare teren = 34.225,62„;
- (xxxviii) poz.61; coloana 2, va avea urmatorul cuprins: „ Cladire Baza sportiva cu teren de sport „; coloana 3, va avea urmatorul cuprins: „Sat Ion Creanga, P, s.c = 190 mp; parcela A2/ 864; Suprafata teren = 9755 mp „; coloana 4, va avea urmatorul cuprins: coloana 5, va avea urmatorul cuprins: „ 638.006,70; Valoare teren sport = 125.308,06 „;
- c) Se completeaza domeniul public al Comunei Ion Creanga cu poz. 62 - 91;

Comisia speciala pentru intocmirea si actualizarea inventarului  
bunurilor care alcatuiesc domeniul public al comunei Ion Creanga, jud. Neamt  
numita prin H.C.L nr. 96 din 31.10.2017.

1. Presedinte : - Ing. Prichici Petrica - Primar al comunei Ion Creanga
2. Secretar : - Nita Mihaela - Secretar al comunei Ion Creanga
3. Membri : - Segneanu Rodica - Consilier superior (contabil)
4. - Bulgariu Maria - Referent de specialitate (urbanism si amenajarea teritoriului)
5. - Lupu Ana - Maria - Referent asistent (cadastru)



SECȚIUNEA I - BUNURI IMOBILE

Nr. Crt	Codul de clasificare	Denumirea bunului	Elemente de identificare	Anul dobândirii, sau după caz al dării în folosință	Valoarea de inventar -lei-	Situația Juridică actuală
0	1	2	3	4	5	6
1	1.6.4	Clădire grădiniță, P, cu teren aferent	Ion Creangă, s.c = 325 mp, s.teren = 325 mp.	1955	506.328,44; Valoare teren=5.892,25	Domeniul public al Comunei Ion Creangă potrivit Hotărârii Consiliului Local nr. 121 din 27.12.2017
2	1.6.2	Clădire primărie, P+1, cu teren aferent	Ion Creangă, P+1, s.c= 290,18 mp, s.d= 580,36 mp, s.teren = 800 mp,	2004	1.371.751,38; Valoare teren=14.400	Domeniul public al Comunei Ion Creangă potrivit Hotărârii Consiliului Local nr. 121 din 27.12.2017
3.	1.6.2	Clădire grădiniță cu teren aferent	Averești, P, s.c= 135 mp, s. teren = 1565 mp	1978	184.700,73; Valoare teren= 19.390,35	Domeniul public al Comunei Ion Creangă potrivit Hotărârii Consiliului Local nr. 121 din 27.12.2017
7	1.6.2	Clădire școală veche cu teren aferent	Averești, P, s.c= 168 mp, s. teren = 2817 mp	1903	302.461,64; Valoare teren=34.142, 04;	Domeniul public al Comunei Ion Creangă potrivit Hotărârii Consiliului Local nr. 121 din 27.12.2017
8	1.6.2	Clădire școală nouă cu teren aferent	Averești, P, s.c= 540 mp, s. teren = 2.896 mp	1963	999.131,20 Valoare teren= 34.962,40;	Domeniul public al Comunei Ion Creangă potrivit Hotărârii Consiliului Local nr. 121 din 27.12.2017
9	1.6.2	Clădire școală veche cu teren aferent	Stejaru, P, s.c= 232 mp, s. teren = 4178 mp	1910, reabilitata 2008	360.348,97 Valoare teren = 49.467,52	Domeniul public al Comunei Ion Creangă potrivit Hotărârii Consiliului Local nr. 121 din 27.12.2017

10	1.6.2	Clădire școală nouă cu teren aferent	Stejaru, P, s.c= 356 mp, s. teren = 1080 mp	1975	640.930,61; Valoare teren = 13.603,84	Domeniul public al Comunei Ion Creangă potrivit Hotărârii Consiliului Local nr. 121 din 27.12.2017
11	1.6.2	Clădire școală cu teren aferent	Recea, P+1, s.c= 254 mp, s.d= 508 mp, s. teren = 4012 mp	1978	1008.407,89; Valoare teren = 38.700,51	Domeniul public al Comunei Ion Creangă potrivit Hotărârii Consiliului Local nr. 121 din 27.12.2017
12	1.6.2	Teren sport	Recea; parcela cu nr topo 15/ 63, S. teren = 3.147 mp	1978	19.022,79	Domeniul public al Comunei Ion Creangă potrivit Hotărârii Consiliului Local nr. 121 din 27.12.2017
16	1.6.2	Clădire administrativă cu teren aferent	Ion Creangă, P, s.c= 312 mp s.teren = 935 mp,	1972	468.067,93; Valoare teren =16.830,00	Domeniul public al Comunei Ion Creangă potrivit Hotărârii Consiliului Local nr. 121 din 27.12.2017
17	1.6.2	Clădire cămin cultural, cu teren aferent	Averești, P, s.c= 390 mp s.teren = 1210 mp,	1954, reabilitată 2001	402.959,79; Valoare teren = 15.112, 90;	Domeniul public al Comunei Ion Creangă potrivit Hotărârii Consiliului Local nr. 121 din 27.12.2017
19	1.6.2	Parc „Tei”- Ion Creangă, Scenă, pergolă cu scări, alei.	Ion Creangă, nr. topo 2/ 23,24; Nr. cadastral 763, s. teren = 9687mp	1978	350.378,07; Valoare teren = 145.014,39	Domeniul public al Comunei Ion Creangă potrivit Hotărârii Consiliului Local nr. 121 din 27.12.2017
29	1.6.2	Construcție și teren de la fostul CAP Ion Creangă, spațiu dezafectat.	Ion Creangă, Grajd nr. 1, s.c = 732 mp; s. teren = 2400 mp	-	114.218,06; Valoare teren = 11.016;	Domeniul public al Comunei Ion Creangă potrivit Hotărârii Consiliului Local nr. 121 din 27.12.2017
34	1.6.2	Drum comunal D.C 79 din D.J. 207 C - Averești	Averești, L = 5 km,	1947	1.891.200;	Domeniul public, Hotărârea Guvernului nr. 540 / 2000, anexa 3.
37	1.6.2	Clădire școală, corp I cu teren aferent	Ion Creangă; P+ 1; s.c = 363 mp; s.d = 724 mp; s.teren = 1000 mp.	1978	1.406.746,47; Valoare teren = 17.950;	Domeniul public al Comunei Ion Creangă potrivit Hotărârii

CONFORM

2



38	1.6.2	Clădire școală, corp II cu teren aferent	Ion Creanga; P; s.c = 470 mp; s. teren = 1920 mp.	2007	1.040.307,04; Valoare teren = 17.950;	Consiliului Local nr. 121 din 27.12.2017 Domeniul public al Comunei Ion Creanga potrivit Hotărârii Consiliului Local nr. 121 din 27.12.2017
39	1.6.2	Clădire școala Izvoru cu teren aferent	Izvoru; P; s.c = 268 mp s. teren = 5753 mp	2005	439.056,06; Valoare teren = 66.044,44;	Domeniul public al Comunei Ion Creanga potrivit Hotărârii Consiliului Local nr. 121 din 27.12.2017
40	1.6.2	Clădire dispensar cu teren aferent	Averesti; P; s.c = 178 mp s. teren = 1842 mp	1920 reabilitată in 2009	284.084,82; Valoare teren = 22.748,70	Domeniul public al Comunei Ion Creanga potrivit Hotărârii Consiliului Local nr. 121 din 27.12.2017
41	1.6.2	Clădire Cămin cultural cu teren aferent	Stejaru; P; s.c = 209 mp; s. teren = 1850 mp;	2006	375.901,11; Valoare teren = 23.165,99	Domeniul public al Comunei Ion Creanga potrivit Hotărârii Consiliului Local nr. 121 din 27.12.2017
42	1.6.2	Clădire Cămin cultural cu teren aferent	Recea; P; s.c = 280 mp; s. teren = 795 mp;	2002	486.234,07; Valoare teren = 10.001,10;	Domeniul public al Comunei Ion Creanga potrivit Hotărârii Consiliului Local nr. 121 din 27.12.2017
43	1.6.2	Clădire Cămin cultural cu teren aferent	Izvoru; P; s.c = 200 mp; s. teren = 350 mp;	2003	321.346,10; Valoare teren = 4.434,50;	Domeniul public al Comunei Ion Creanga potrivit Hotărârii Consiliului Local nr. 121 din 27.12.2017
44	1.6.2	Clădire Sală de sport cu teren aferent	Ion Creangă; P; s.c = 462 mp; s. teren = 600 mp;	2004	596.413,45; Valoare teren = 9.528;	Domeniul public al Comunei Ion Creanga potrivit Hotărârii Consiliului Local nr. 121 din 27.12.2017
45	1.6.2	Teren handbal	Ion Creangă; s. teren = 1000 mp	2008	16.890;	Domeniul public al Comunei Ion Creanga potrivit Hotărârii Consiliului Local nr. 121 din 27.12.2017

46	1.6.2	Clădire Atelier școală cu teren aferent	Ion Creangă ; P; s.c = 472,60 mp; s. teren = 119 mp;	2007	892.038,34; Valoare teren = 1.769,53;	Domeniul public al Comunei Ion Creangă privit Hotărârii Consiliului Local nr. 121 din 27.12.2017
47		Poduri :				Domeniul public al Comunei Ion Creangă privit Hotărârii Consiliului Local nr. 121 din 27.12.2017
	1.3.17.2	„La Podaru Petrică,”	Ion Creangă; L= 15 ml;	1962	61.761,33	Domeniul public al Comunei Ion Creangă privit Hotărârii Consiliului Local nr. 121 din 27.12.2017
	1.3.12.2	„La Perie ”	Ion Creangă ; L = 15 ml;	1960	64.578	Domeniul public al Comunei Ion Creangă privit Hotărârii Consiliului Local nr. 121 din 27.12.2017
	1.3.17.2	„La Ghirvase ”	Ion Creangă ; L= 24 ml;	1965	98.817,33	Domeniul public al Comunei Ion Creangă privit Hotărârii Consiliului Local nr. 121 din 27.12.2017
	1.3.17.2	„La Școala veche ”	Ion Creangă ; L= 10 ml;	1962	27.795,96	Domeniul public al Comunei Ion Creangă privit Hotărârii Consiliului Local nr. 121 din 27.12.2017
	1.3.17.2	„La Podaru Fânica ”	Ion Creangă ; L= 8 ml ;	1962	75	Domeniul public al Comunei Ion Creangă privit Hotărârii Consiliului Local nr. 121 din 27.12.2017
	1.3.17.2	„La Grădinaru ”	Ion Creangă ; L= 15 m ;	1962	47.195,84	Domeniul public al Comunei Ion Creangă privit Hotărârii Consiliului Local nr. 121 din 27.12.2017
	1.3.17.2	„La Biserică ”	Izvoru ; L= 20 ml;	1962	79.496,57	Domeniul public al Comunei Ion Creangă privit Hotărârii Consiliului Local nr. 121 din 27.12.2017
	1.3.17.2	„La Ciurea Neculai ”	Izvoru ; L= 20 ml;	1962	79.496,57	Domeniul public al Comunei Ion Creangă privit Hotărârii Consiliului Local nr. 121 din 27.12.2017
	1.3.17.2	„La Bahnă ”	Izvoru ; L= 10 ml;	1962	27.795,96	Domeniul public al Comunei Ion Creangă privit Hotărârii Consiliului Local nr. 121 din 27.12.2017
	1.3.17.2	„La Căminul cultural ”	Stejaru; L= 10 ml ;	1962	44.884	Domeniul public al Comunei Ion Creangă privit Hotărârii Consiliului Local nr. 121 din 27.12.2017
	1.3.17.2	„La Rotilă ”	Stejaru; L= 10 ml ;	1962	22.740	Domeniul public al Comunei Ion Creangă privit Hotărârii Consiliului Local nr. 121 din 27.12.2017
	1.3.17.2	La Căminul cultural ”	Stejaru; L= 8 ml ;	1962	35.907	Domeniul public al Comunei Ion Creangă privit Hotărârii Consiliului Local nr. 121 din 27.12.2017
	1.3.17.2	„La Brigadă ”	Stejaru; L= 8 ml ;	1962	35.907	Domeniul public al Comunei Ion Creangă privit Hotărârii Consiliului Local nr. 121 din 27.12.2017
	1.3.17.2	„La David ”	Averești ; L= 8 ml ;	1962	31.799,03	Domeniul public al Comunei Ion Creangă privit Hotărârii Consiliului Local nr. 121 din 27.12.2017
	1.3.17.2	„La Enache ”	Averești ; L= 8 ml ;	1962	35.907	Domeniul public al Comunei Ion Creangă privit Hotărârii Consiliului Local nr. 121 din 27.12.2017
	1.3.17.2	„La Grăjdeanu ”	Averești ; L= 12 ml ;	1962	53.861	Domeniul public al Comunei Ion Creangă privit Hotărârii Consiliului Local nr. 121 din 27.12.2017
48	1.6.2	Teren vegetație forestieră In satul Recea ,sola „Satul Nou ”	Comuna Ion Creangă , sat. Recea , parcele = UP VII / ua 58 , S= 44 ha;	1991	479.732	Domeniul public al Comunei Ion Creangă privit Hotărârii Consiliului Local nr. 121 din 27.12.2017
49	1.6.2	Teren vegetație forestieră in satul Ion Creangă ,sola „ Arinosu ”	Comuna Ion Creangă , sat. Ion Creangă , parcele = UPVII / ua36 B , s = 15,14 ha;	1991	165.071,42	Domeniul public al Comunei Ion Creangă privit Hotărârii Consiliului Local nr. 121 din 27.12.2017
50	1.6.2	Teren vegetatie forestieră in satul Ion Creanga ,sola „ Arinosu ”	Comuna Ion Creangă , sat. Ion Creanga , parcele = UPVII / ua35 , S= 1,40 ha;	1991	15.264,20	Domeniul public al Comunei Ion Creangă privit Hotărârii Consiliului Local nr. 121 din 27.12.2017
51		Rețea stradală in satul Ion Creangă , comuna Ion Creangă	Comuna Ion Creangă , satul Ion Creangă			Domeniul public al Comunei Ion Creangă privit Hotărârii Consiliului Local nr. 121 din 27.12.2017



Handwritten signature or initials.



CONFORM  
CU ORIGINALUL

potrivit Hotărârii  
Consiliului Local nr.  
121 din 22.2.2017

*29*

1.3.7.1	-Strada Bahnei	L= 692 m, de la Băcăoanu Romică la Boboc Vasile ( fântână colț Capu dealului )	1961	50.957,15
1.3.7.2	-Strada George Coșbuc	L= 420 m, de la Uncrop Gheorghe la Botez Gheorghe	1961	125.173
1.3.7.1	-Strada Progresului	L= 200 m, de la Antoce Victor la părau Țiganca	1961	12.500
1.3.7.2	-Strada Teiului	L= 570 m, de la Huci Neculai la Nicuta Valerian cu asfalt iar in continuare pana la Bacaoanu Romica drum de piatra in l= 350m	1961	379.900 +
1.3.7.2	-Fundătura Teiului	L= 165 m, de la Radu Ion la Pește Gheorghe	1961	15.463,88
1.3.7.2	-Strada Pitei	L= 540 m, de la Dănilă Vasile la Toma Vasile	1961	54.985
1.3.7.2	-Strada Crângului	L= 920 m, de la Stratulat Ion la Petrosanu Virginia	1961	238.421
1.3.7.1	-Strada Bradului	L= 320 m, de la Radu Gheorghe la Scorghion Costică	1961	401.083,20
1.3.7.2	-Strada Florilor	L= 320 m, de la Florea Gheorghe la Zgură Vasile	1961	32.989,6
1.3.7.2	-Strada Pogoanelor	L= 1070 m, de la Albu Petru la Podaru Mihai	1961	146.720
1.3.7.2	-Strada Mihail Sadoveanu	L= 970 m, de la Vrajmașu Vasile la Dănilă Vasile	1961	318.900
1.3.7.2	-Strada Ștefan cel Mare	L= 1000 m, de la Ciobanu Gheorghe la Ciuciurea Ioan	1961	443.716,80
1.3.7.1	-Strada Fântânilor	L= 200 m, de la Enache Ioan la Uncrop Gheorghe	1961	104.766
1.3.7.1	-Strada Cramei	L= 820 m, de la Ciobanu Gheorghe, Diaconescu Vasile, clădire Consum coop( Pelin C-tin)	1961	20.953,20
1.3.7.1	-Strada Cotunei	L= 320 m, de la Mocanu Gheorghe la Chiuaru Gheorghe	1961	75.435,52
1.3.7.1	-Fundătura Cotunei	L= 300 m, de la Zafiu Ioan la Bancu Pavel	1961	27.900
1.3.7.2	-Strada Mihai Eminescu	L= 700 m, de la Macovei Gheorghe la Vasilache Ion	1961	22.091,25
1.3.7.1	-Strada Saleâmului	L= 400 m, de la Bancu Vasile la Filimon Vasile	1961	337.000
1.3.7.1	-Strada Liliacului	L= 365 m, de la Huci Zamfir la Nastase Neculai	1961	35.346
1.3.7.1	-Fundătura Trandafirilor	L= 100 m, de la Damian Gheorghe la Brătescu Gheorghe	1961	32.253,23
1.3.7.2	-Strada Ion Creangă	L= 485 m, de la Stoica Mihai la Bosoi Zaharia	1961	7.363,75
1.3.7.1	-Strada Speranței	L= 180 m, de la Bosoi Vasile la Burlacu Gheorghe	1961	305.299,80
1.3.7.2	-Strada Budăi	L= 180 m, de la Diaconu Ion la Enea Ciprian	1961	31.811,40
1.3.7.2		L= 586 m, de la bloc la Crețu Elena ( punte Ghirvase)	1961	43.800





CONFORM  
CU ORIGINEA  
Domeniul public al  
Comunei Ion Creangă  
potrivit Hotărârii  
Consiliului Local nr.  
121 din 27.12.2017

1.3.7.1	-Strada Bisericii	L= 1.495 m, de la Dascălu Mihai la Ifimie Ioan	1961	587.535
1.3.7.1	-Strada Islazului	L= 380 m, de la Amariei Emil la Rotaru Gheorghe	1961	23.700
1.3.7.2	-F-tura Bisericii	L= 400 m, de la Cambos Neculai, Perie Dumitru la Rotaru	1961	35.346
1.3.7.1	-Strada Sărei	L= 350 m, de la Aanitei( troiță colț D.J ) la Podaru Petrică	1961	30.927,75
1.3.7.1	-Strada Muncelului	L= 1893 m, de la Dumbrovă Gheorghe la Obreja Gheorghe	1961	141.600
1.3.7.2	Rețea stradală in satul Averești, comuna Ion Creangă -Strada Oancea Averscu	Comuna Ion Creangă, satul Averești	-	-
1.3.7.1	-Strada Gavril Doniceanu	L= 3600 m, de la Carp Ioan la Costea Ion , parte din D.C 79-Averesti .	1947	15.264
1.3.7.1	-Strada Școlii	L= 1000 m, l= 4m, dela Mihalache Gheorghe la Popovici Adela	1961	88.365
1.3.7.1	-Strada Izvoarelor	L= 450 m, l= 4m, de la Alexandru Gheorghe la Arsine Alexandru	1961	39.764,25
1.3.7.1	-Strada Șesului	L= 150 m, l= 3m, de la Dascalu Gh. La Anitei Carp Elena	1961	11.045,63
1.3.7.1	-Strada Șipotului	L= 500 m, l= 5m, de la Carp Elena la Grumeza Lucretia	1961	51.546,25
1.3.7.1	-Strada Enache Fotachi	L= 550 m, l= 3m, de la Timofte Ion la Arsine Simion	1961	34.581,25
1.3.7.1	-Strada Costișei	L= 280 m, l= 4m, de la Boreila Constantin la Radu Maria	1961	24.647
1.3.7.1	-Strada Vișinilor	L= 490 m, l= 3m, de la Ivanescu Gavril la Arsene Ion	1961	42.779,45
1.3.7.1	-Strada Cireșului	L= 410 m, de la Jeleru Aneta la Arsine Ion	1961	94.267,50
1.3.7.1	-Strada Prunului	L= 200 m, l= 4m, de la Tabacaru Elena la Jeleru Neculai	1961	14.727,50
1.3.7.1	-Strada Bourului	L= 200 m, l= 3m, de la Huci Cristi la Jeleru V. Gheorghe	1961	17.673
1.3.7.1	-Strada Viilor	L= 450 m, l= 3m, de la Olaru Victoria la Timofte Dănuș	1961	39.764,25
1.3.7.1	-Strada Livezilor	L= 220 m, l= 3m, de la Baciu Tănase la Olaru Constantin	1961	16.200,25
1.3.7.1	-Strada Troiței	L= 170 m, l= 3m, de la Costea Mihai la Zaharia Constantin	1961	12.518,38
1.3.7.1	-Strada Băcăoanca	L= 390 m, l= 3m, de la Diaconu Elena la Tabacaru Petru	1961	28.718,63
1.3.7.1	-Strada Băcăoanca	L= 308 m, l= 3m, de la Arsene Maria Toma	1961	28.718,63



CONFORM  
CU ORIGINALUL

*[Handwritten signature]*

1.3.7.1	-Strada Doljeasca	L= 340 m, l= 4m, de la Nastasc Constantin la Grajdeanu Gheorghe	1961	30.044,10	Domeniul public al Comunei Ion Creangă potrivit Hotărârii Consiliului Local nr. 121 din 27.12.2017
1.3.7.1	-Strada Morii	L= 400 m, l= 4m, de la Carp Dumitru la Macovei Gheorghe	1961	35.346	
1.3.7.1	-Strada Margaretelor	L= 390 m, l= 3m, de la Giurgea Elena la Ivănescu Minodora	1961	34.462,35	
1.3.7.1	-Strada Islazului	L= 300 m, l= 3m, de la Grăjdeanu Mihai la Bălușescu Ioan	1961	31.429,80	
1.3.7.1	-Strada Constantin Șelaru	L= 400 m, l= 3m, de la Toma Elena la Palade Dumitru	1961	25.150	
1.3.7.1	-Strada Deleni	L= 390 m, l= 4m, de la Radu Zalomir la Răciulă Aurel	1961	28.718,63	
1.3.7.1	-Strada General Atanasescu	L= 450 m, l= 4 m, de la Fântâna Lui Pascal la Nechita Emil	1961	39.764,25	
1.3.7.1	-Strada Poarta Țării	L= 400 m, l= 3m, de la Mihalache Constantin la Carp Victoria	1961	29.455	
1.3.7.1	-Strada Nucilor	L= 200 m, l= 3m, de la Alexandru Vasile la Muhalache Dumitru	1961	11.782	
1.3.7.1	-Strada Salcâmului	L= 120 m, de la Antoci Gheorghe la Bălușescu Victor	1961	6.036	
53	Rețea stradală în satul Izvoru, comuna Ion Creangă:	Comuna Ion Creangă, satul Izvoru	-	-	
1.3.7.2	-Strada Botei	L= 400 m, de la Averescu Gheorghe la Oprea Constantin, parte din D.C 79 - Averesti, l=2m	1961	1.696	
1.3.7.2	-Strada Păcii	L= 410 m, de la Negrut Costel la Fușneică Maranda	1961	178.309	
1.3.7.2	-Strada Spicului	L= 650 m, l= 3m, de la Nișă Vasile la Enea Vasile	1961	57.437,25	
1.3.7.1	-Strada Unirii	L= 910 m, de la Damian Constantin la Acatrinei Emil	1961	469.400	
1.3.7.1	-Fundătura Unirii	L= 240 m, de la Atofanei Valeria la Arteni V. Constantin	1961	14.138,40	
1.3.7.1	-Fundătura Zăpodiei	L= 150 m, de la Prisecaru Costache la Matei Damian	1961	11.045,63	
54	Rețea stradală în satul Muncelu, comuna Ion Creangă:	Comuna Ion Creangă, satul Muncelu	-	-	
1.3.7.1	-Strada Mihai Viteazul	L= 1500 m, de la Tigler Dumitru la Vieru Gheorghe	1961	107.946	
1.3.7.1	-Strada Gutuului	L= 1000 m de la Lungu Ioan la Prisecaru Constantin	1961	75.450	



CONFORM ORIGINALUL

Domeniul public al  
Comunei Ion Creangă  
potrivit Hotărârii  
Consiliului Local nr. 121  
din 27.12.2017

Domeniul public al  
Comunei Ion Creangă  
potrivit Hotărârii  
Consiliului Local nr. 121  
din 27.12.2017

55			Comuna Ion Creangă, satul Recea			
	1.3.7.1	Rețea stradală în satul Recea, comuna Ion Creangă: -Strada Muncelului	L= 240 m, de la Buruiană Vasile la Petrache Gheorghe	1961	-	21.207,60
	1.3.7.1	-Strada Ramnicului	L= 300 m, de la Enea Voicu Gheorghe la Costache Jănică	1961	-	17.673
	1.3.7.1	-Strada Păcii	L= 180 m, de la Zmău Vasile la Cutleş Ioan	1961	-	15.905,70
	1.3.7.2	-Strada Bisericii	L= 210 m, de la Dascălu Ruxandra la Petrache M.	1961	-	109.594,80
	1.3.7.1	-Strada Curăturilor	L= 410 m, de la Balan Ioan la Prichici Milucă	1961	-	42.267,93
	1.3.7.1	-Strada Ponor	L= 300 m, de la Băcăoanu Gheorghe la Rugină Benoni	1961	-	15.090
	1.3.7.1	-Fundatura Grădinarilor	L= 140 m, de la Dănilă Gheorghe la Costache Constantin	1961	-	10.563
	1.3.7.1	-Fundatura Crizantemelor	L= 210 m, de la Constantin Vasile la Constantin Gheorghe.	1961	-	18.556,65
56		Rețea stradală în satul Stejaru, comuna Ion Creangă	Comuna Ion Creangă, satul Stejaru L.t = 4,550 km			
	1.3.7.1	-Strada Cezar Petrescu	L= 800 m, de la Irimia Dumitru la Mocanu Nicolae	1961	-	70.692
	1.3.7.1	-Strada Preot Moraru	L= 780 m, de la Irimia Gheorghe la Turturică Ecaterina	1961	-	469.400
	1.3.7.1	-Strada Ciomârtan	L= 260 m, de la Arteni Neculai la Bozoancă Elena	1961	-	19.617
	1.3.7.1	-Strada Vatra Satului	L= 360 m, de la Apetrei Constantin la Moroșanu Constantin	1961	-	216.644
	1.3.7.1	-Strada Moșilor	L= 190 m, de la Carp Didina la Tocu Maria	1961	-	16.789,35
	1.3.7.1	-Strada Basarabiei	L= 200 m, de la Trișcău Gheorghe la Tocu Anica	1961	-	20.953,20
	1.3.7.2	-Aleea Liliacului	L= 260 m, de la Filip Zamfir la Popa Gheorghe	1961	-	65.617,50
	1.3.7.1	-Aleea Dispensar	L= 320 m, de la Popa Gheorghe la Macovei Ion	1961	-	80.760
	1.3.7.1	-Strada Iazului	L= 310 m, de la Tocu Ioan la Irimia Neculai	1961	-	186.555
	1.3.7.1	-Strada Speranței	L= 1700 m, de la intrare în satul Stejaru, de la prima casa la intrare în sat și pînă la pădure (zoane)	1961	-	7.208
	1.3.7.1	- Fundatura Plopilor	L= 230 m, de la Rotilă Constantin la Rusu Constantin	1961	-	24.096,18
	1.3.7.1	-Fundatura Tineretului	L= 150 m, de la Sava Constantin la Tocu Victor	1961	-	15.714,90
	1.3.7.1	-Fundatura Roșca	L= 180 m, de la Irimia Ion la Vieru Vasile	1961	-	15.714,90

58	1.8.8	Teren aferent ptr. Rezervoare apă, in satul Muncelu;	Comuna Ion Creanga, s.teren = 3,00 ha; sola 35, parcela 274	1991	26.331	Domeniul public al Comunei Ion Creanga, potrivit Hotărârii Consiliului Local nr. 121 din 27.12.2017
59	1.8.8	Teren aferent ptr. Stație captare apă, Ion Creangă;	Comuna Ion Creanga, sat Ion Creanga, s.teren = 3,00 ha; sola 10, parcela 46	1991	26.331	Domeniul public al Comunei Ion Creangă potrivit Hotărârii Consiliului Local nr. 121 din 27.12.2017
60	1.8.8	Teren intravilan in satul Izvoru cu destinația de „Târg săptămânal „	Copertină, Suprafață teren = 3989 mp, tarla 14, Parcela P 244,246; Nr. cadastral 50034	1991	14.734,18 Valoare teren =34.225,62	Domeniul public al Comunei Ion Creangă potrivit Hotărârii Consiliului Local nr. 121 din 27.12.2017
61	1.8.8	Clădire Bază sportivă cu teren de sport;	Sat Ion Creanga, P, s.c = 190 mp parcela A 2 / 864; S. teren = 9755 mp,	2009	638.005,70 Valoare teren sport = 125.308,06;	Domeniul public al Comunei Ion Creangă potrivit Hotărârii Consiliului Local nr. 121 din 27.12.2017
62	1.6.2	Pășune împădurită, sola Cot – Bălan	Comuna Ion Creangă, sat Ion Creangă, nr. topo P 33/260 in sup.= 16,02 ha	2013	22.796,46	Domeniul public al Comunei Ion Creangă potrivit Hotărârii Consiliului Local nr. 121 din 27.12.2017
63	1.6.2	Teren vegetație forestieră -Cocăneanu – Recea -Bulai – Recea	Comuna Ion Creangă nr. topo Pdt 21/84, UP IV / ua 44 in s = 9,75 ha nr. topo Pdt 21/84, UP IV/ua 44 in s = 3,831 ha	-	-	Domeniul public al Comunei Ion Creangă potrivit Hotărârii Consiliului Local nr. 121 din 27.12.2017
64	1.6.2	Lizieră – pădure protecție, drum D.C 79 Averești	Pe marginea drumului D.C 79 din D.J 207 C, Suprafata = 1,50 ha	2015 2015	106.304,25 41.758,49	Domeniul public al Comunei Ion Creangă potrivit Hotărârii Consiliului Local nr. 121 din 27.12.2017
65	1.6.2	Teren pășune – Izlaz comunal Pârăul Rece Fântâna lui Botez, La Podej Cârpa Riber Deal stânga Ponor	Comuna Ion Creangă nr. topo P 32/223, s = 3,29 ha nr. topo P 30/159, s=0,37 ha nr. topo P 29/143, s= 34,749 ha nr. topo P 29/152, s= 29,08 ha nr. topo P 31/163, s= 24,421 ha nr. topo P 32/226, s= 5,39 ha	1999 1999 1999 1999 1999	4.681,67 526,51 49.447,83 41.380,84 34.751,08 7.669,97	Domeniul public al Comunei Ion Creangă potrivit Hotărârii Consiliului Local nr. 121 din 27.12.2017





Domeniul public al  
Comunei Ion Creangă  
potrivit Hotărârii  
Consiliului Local nr.  
121 din 27.11.2017

FORM  
ORIGINALUL

*Ag*

1.3.7.2	-Strada „Siretului”, sat Recea	L = 3.200 m, de la Bulgăgiu Anica la Movila I.Ioan (zoane)	1961	13.568
1.3.7.2	Strada „Cotunei”, sat Stejaru	L = 810 m, de la Trișcău Ioan la Tocu Ioan	1961	70.700
1.3.7.1	Strada „Vâlcele”, sat Stejaru	L = 500 m, de la Aurel Herman Viorel la Irimia Victor Relu, l = 4 m;	1961	2.120
1.3.17.2	Poduri comuna Ion Creangă	Comuna Ion Creangă,	-	-
	„Bahna”	Ion Creangă, L = 4 m;		
	„Podaru Dorel”	Ion Creangă, L = 6 m;	1962	1
	„Popovici Mândita”	Ion Creangă, L = 4 m;	1962	1
	„La Radu Ion”	Ion Creangă, L = 8 m;	2015	3.552,19
	„La Botez Vasile”	Ion Creangă, L = 8 m;	1962	1
	„Dascălu Mihai”	Ion Creangă, L = 8 m;	1962	1
	„La Drăgoi”	Ion Creangă, L = 8 m;	1962	1
	„La Huci (Birdan)”	Ion Creangă, L = 8 m;	2015	3.552,19
	„La Filimon”	Ion Creangă, L = 4 m;	2015	3.552,19
	„La Capariu Ion”	Ion Creangă, L = 4 m;	2015	3.985,23
	„La Huci Minuță”	Ion Creangă, L = 4 m;	2015	3.552,19
	„La Dumbrava Mihai”	Ion Creangă, L = 8 m;	2015	1
	„La Moldovanu Vasile”	Ion Creangă, L = 8 m;	2015	3.552,19
	„In spatele școlii”	Ion Creangă, L = 8 m;	2015	3.552,19
	„In fața primăriei”	Ion Creangă, L = 24 m;	2015	19.981,07
	„La Centru medical”	Ion Creangă, L = 64 m;	2014	22.214,53
	„La Parc Tei”	Ion Creangă, L = 6 m;	2015	2.486,53
	-Punte „La Perie”	Ion Creangă, L = 6 m;	2015	2.486,53
	„La Izlaz”	Ion Creangă, L = 13,25 m;	2017	3.222,75
	„La Dispensar”	Averești, L = 8 m	2015	2.072,11
	„La Viruță”	Averești, L = 5 m	2015	2.072,11
	„La Arsine Ion”	Averești, L = 4 m	2015	2.072,11
	„Strada Poieni”	Averești, L = 10 m	2015	3.552,19
	„In fața școlii”	Averești, L = 5 m	2015	2.072,11
	„Strada Enache Fotache”	Averești, L = 5 m	2015	2.072,11
	„La Niță Gh..”	Izvoru, L = 8 m;	2015	2.072,11
	„La Damian”	Izvoru, L = 8 m;	2014	2.454,65
	„La Negruț”	Izvoru, L = 8 m;	1962	1
	„La Atofanei Valeria”	Izvoru, L = 8 m;	1962	1
	„La Dinu Maria”	Izvoru, L = 6 m;	1962	1
	„La Ungureanu Mihai”	Muncelu, L = 16 m;	1962	1
	„La Grăjdeanu Gh.”	Stejaru, L = 10 m;	2015	4.440,24
	„La Găina Constantin”	Stejaru, L = 5 m;	2015	2.072,11
		Stejaru, L = 5 m;	2015	2.072,11

68	1.8.8	<p>„La Arteni Zalomir” „La Herman Gh.” Teren stație epurare, curți- construcții</p>	<p>Stejaru, L = 8 m ; Stejaru, L = 8 m ; Ion Creangă, Temic- Tiganca, nr.topo 37/ 289, s= 0,42 ha</p>	2015 2015 1991	2.989,42 2.486,53 3.686,34	<p>Domeniul public al Comunei Ion Creangă potrivit Hotărârii Consiliului Local nr. 121 din 27.12.2017</p>
69	1.8.8	Teren stație epurare, curți- construcții	Izvoru, nr. topo 88/717, s=0,29 ha	1974	2.545,33	<p>Domeniul public al Comunei Ion Creangă potrivit Hotărârii Consiliului Local nr. 121 din 27.12.2017</p>
70	1.8.8	Teren stație epurare, curți- construcții	Izvoru, nr. topo 86/ 706, s= 1,4489 ha, nr. cadastral 51887	2016	12.717	<p>Domeniul public al Comunei Ion Creangă potrivit Hotărârii Consiliului Local nr. 121 din 27.12.2017</p>
71	1.8.8	Amplasamente puncte de colectare, proiect „ Sistem de Management Integrat al Deșeurilor în județul Neamț „, in s.c.totală = 302 mp ; -38 puncte de colectare deșuri reziduale ,	<p><b>Comuna Ion Creangă, sat Ion Creangă:</b> -punct Capu dealului, s.c= 2,25 mp ; -punct Ciolan, s.c= 2,25 mp; -punct La scoala, s.c = 9 mp ; -punct La Leonte, s.c= 2,25 mp; -punct La terenul de sport, s.c= 2,25 mp; -punct bloc ANL, s.c= 2,25 mp; -punct Peco -Ion Creanga, s.c= 2,25 mp; -punct La Huci Petrica, pe marginea D.J 207D, mal drept pârau, intre puncte si fosta moară, s.c= 2,25 mp; -punct La Iutărie, - fântâni, s.c= 9 mp; -punct La rătărie, s.c= 9 mp; -punct La Velescu, s.c= 9 mp; -punct La Dascălu, s.c= 9 mp; -punct fundătura Cotunei, s.c= 9 mp; -punct La Cramă, s.c= 9 mp; <b>Comuna Ion Creangă, sat Averești:</b> -punct La Trifan Elena, s.c= 2,25 mp; -punct in curtea școlii, s.c= 2,25 mp ; -punct La Borcilă, s.c= 2,25 mp; -punct La Băbușanu, s.c= 2,25 mp; -punct La Tapu, s.c= 2,25 mp; -punct La Moș Emil, s.c= 2,25 mp; <b>Comuna Ion Creangă, sat Stejaru :</b></p>	2011	1.281	<p>Domeniul public al Comunei Ion Creangă potrivit Hotărârii Consiliului Local nr. 121 din 27.12.2017</p>





CONFIRMAT  
CU ORIGINALUL

9

- punct La Timofte, s.c= 9 mp;
- punct La Catinca, s.c= 9 mp;
- punct La Axinte, s.c= 9 mp;
- punct La Guguianu, s.c= 2,25 mp;
- punct La David, s.c= 2,25 mp;
- punct La Școală, s.c= 9 mp;
- punct La căminul cultural, s.c= 2,25 mp;
- punct La Paulică, s.c= 9 mp;
- punct La Moisei, s.c= 9 mp;
- Comuna Ion Creangă, sat Recea :**
- punct La Zmău Costache, s.c= 2,25 mp;
- punct La Școală, s.c= 2,25 mp;
- punct La Balan, s.c= 2,25 mp;
- punct La Ponor, s.c= 2,25 mp;
- punct La Crap, s.c= 9 mp;
- punct La Osman, s.c= 9 mp;
- Comuna Ion Creangă, sat Izvoru :**
- punct La Obor, s.c= 2,25 mp;
- punct La Niță Gh, s.c= 2,25 mp;
- punct La Niță Ion, s.c= 9 mp;
- Comuna Ion Creangă, sat Ion Creangă:**
- punct Capu dealului, s.c= 9 mp ;
- punct Ciolan, s.c= 2,25 mp;
- punct La scoala, s.c= 9 mp ;
- punct La Leonte, s.c= 2,25 mp;
- punct La terenul de sport, s.c= 9 mp;
- punct bloc ANL, s.c= 9 mp;
- punct colt punte, s.c= 9 mp;
- punct La Huci Petrica, pe marginea D.J 207D, mal drept pârâu, între punte si fosta moară, s.c= 2,25 mp;
- Comuna Ion Creangă, sat Averești:**
- punct La Trifan Elena, s.c= 2,25 mp;
- punct in curtea școlii, s.c= 2,25 mp;
- punct La Borcilă, s.c= 2,25 mp;
- punct La Băbușanu, s.c= 2,25 mp;
- punct La Țapu, s.c= 2,25 mp;
- punct La Moș Emil, s.c= 2,25 mp,
- Comuna Ion Creangă, sat Stejaru :**
- punct La Guguianu, s.c= 2,25 mp;
- punct La David, s.c= 2,25 mp;

- 24 puncte deșeuri reciclabile ;






CONFORM  
CU ORIGINALUL

72	1.3.7.2	Centru civic : -Alee pavată cu dale în fața Primăriei, Post poliție și clădire administrativă. -Platformă cu scenă din dale din beton în fața clădirii administrative. -Pavaj curte primărie -Trotuar din pavele ( din fața clădirii administrative -stația autobuz ,intersecție D.J 207 C cu D.J 207 D ) Apartament cu două camere	-punct La Școală, s.c.= 9 mp; -punct La căminul cultural, s.c.= 2,25 mp; Comuna Ion Creangă, sat Recea ; -punct La Zmău Costache, s.c.= 2,25 mp; -punct La Școală, s.c.= 2,25 mp; -punct La Balan, s.c.= 2,25 mp; -punct La Ponor, s.c.= 2,25 mp; Comuna Ion Creangă, sat Izvoru ; -punct La Obor, s.c.= 2,25 mp; -punct La Niță Gh, s.c.= 2,25 mp; Comuna Ion Creangă, sat Ion Creangă, s.c = 201,72 mp s.c = 332,64 mp s.c = 344 mp s.c = 690 mp	2008  2009	164.176,38	Domeniul public al Comunei Ion Creangă potrivit Hotărârii Consiliului Local nr. 121 din 27.12.2017
73	1.6.2	Ion Creangă, bloc centrul comunei, s.c.= 47 mp		1978	36.896,46	Domeniul public al Comunei Ion Creangă potrivit Hotărârii Consiliului Local nr. 121 din 27.12.2017
74	1.6.2	Apartment cu trei camere	Ion Creangă, bloc centrul comunei, s.c.= 55,08 mp	1978	46.665,12	Domeniul public al Comunei Ion Creangă potrivit Hotărârii Consiliului Local nr. 121 din 27.12.2017
75	1.6.2	Clădire Consumcoop, P, cu teren aferent	Recea, P, s.c= 132,20 mp sup.teren = 1000 mp	1991	23.862,18 Valoare teren = 8.580	Domeniul public al Comunei Ion Creangă potrivit Hotărârii Consiliului Local nr. 121 din 27.12.2017
76	1.6.2	Clădire Dispensar uman cu teren aferent	Stejaru, P, s.c = 48,5 mp nr. topo 23/ 333, s= 178 mp	2001	51.390,26 Valoare teren = 2.264,16	Domeniul public al Comunei Ion Creangă potrivit Hotărârii Consiliului Local nr.

CONFIRMARE  
CU DRACI



77	1.6.2	Clădire Centru medical , cu teren aferent	Ion Creanga , s.c = 410 mp , Nr. topo 5/ 95/1 , s. teren = 1665 mp	2015	145.662,02 Valoare teren = 29.653,65	Domeniul public al Comunei Ion Creangă potrivit Hotărârii Consiliului Local nr. 121 din 27.12.2017
78	1.6.2.	Cladire Școala, Corp C, parter , cu teren aferent	Ion Creangă ,P, s.c.= 325,92 mp, s.teren= 3736 mp	1978 Reabilitata 2008	595.562,56 Valoare teren= 64.819,60	Domeniul public al Comunei Ion Creangă potrivit Hotărârii Consiliului Local nr. 121 din 27.12.2017
79	1.6.1.1	Clădire locuință director școală, cu teren aferent	Averești, P, s.c = 88,20 mp. teren nr. topo 24/ 467 B , s= 350 mp	1963	83.877,51 Valoare teren = 3825,50	Domeniul public al Comunei Ion Creangă potrivit Hotărârii Consiliului Local nr. 121 din 27.12.2017
80	1.6.2	Teren sport	Averești , nr. topo 25/ 476 , s= 3.662 mp	1963	26.879,08	Domeniul public al Comunei Ion Creangă potrivit Hotărârii Consiliului Local nr. 121 din 27.12.2017
81	1.6.2	Teren sport școală veche	Stejaru , nr. topo 23/ 333 , s= 642 mp	1910	8.076,36	Domeniul public al Comunei Ion Creangă potrivit Hotărârii Consiliului Local nr. 121 din 27.12.2017
82	1.3.7.1	Teren aferent Stație Peco	Ion Creangă , s = 174 mp.	1961	3.154,62	Domeniul public al Comunei Ion Creangă potrivit Hotărârii Consiliului Local nr. 121 din 27.12.2017
83	1.6.2	Clădire Cămin cultural nou și bibliotecă ,P+ M , cu teren aferent	sat Ion Creangă , P+M , s.c = 515 mp ; s.teren = 1.306 mp	2016	2.257.750,49 Valoare teren=23.377,40 ;	Domeniul public al Comunei Ion Creangă potrivit Hotărârii Consiliului Local nr. 121 din 27.12.2017
84	1.6.2.	Bust scriitor „ Ion Creangă ”	Sat Ion Creangă , lângă primarie	2015	12.438,40	Domeniul public al Comunei Ion Creangă potrivit Hotărârii Consiliului Local nr. 121 din 27.12.2017



85	1.6.2	Bust scriitor „Cezar Petrescu.”	Sat Stejaru in curtea școlii	2017	2.992,57	Domeniul public al Comunei Ion Creangă potrivit Hotărârii Consiliului Local nr. 121 din 27.12.2017
86	1.6.2	Troiță „Eroii neamului.”;	Sat Ion Creangă, amplasată „Parcul Tei”	2016	29.446,91	Domeniul public al Comunei Ion Creangă potrivit Hotărârii Consiliului Local nr. 121 din 27.12.2017
87	1.6.2.	Bloc A.N.L., P+3,cu 32 U.L Cu teren aferent	Ion Creangă, s.c= 560 mp, s.u = 1904 mp, s.d = 2204 mp, teren nr. topo 41/842 in suprafață = 5490 mp.	2009	3.366.578.75 Valoare teren = 86.193	Domeniul public al Comunei Ion Creangă potrivit Hotărârii Consiliului Local nr. 121 din 27.12.2017
88	1.8.6	Rețele edilitare, bloc ANL	sat Ion Creangă, Alimentare cu apă și canalizare	2010	51.854,71	Domeniul public al Comunei Ion Creangă potrivit Hotărârii Consiliului Local nr. 121 din 27.12.2017
89	1.8.8	Rețele edilitare, bloc ANL	sat Ion Creangă, Bazin vidanjabil	2010	52.245,96	Domeniul public al Comunei Ion Creangă potrivit Hotărârii Consiliului Local nr. 121 din 27.12.2017
90	1.3.7.2	Rețele edilitare, bloc ANL	sat Ion Creangă, Amenajări exterioare ,curte, trotuare , alei .	2010	58.978,21	Domeniul public al Comunei Ion Creangă potrivit Hotărârii Consiliului Local nr. 121 din 27.12.2017
91	1.7.1.2	Rețele edilitare , bloc ANL	sat Ion Creangă, Alimentare cu energie electrică	2010	8.278,07	Domeniul public al Comunei Ion Creangă potrivit Hotărârii Consiliului Local nr. 121 din 27.12.2017
92	1.7.1.2	Modernizare si extindere retea iluminat public ;	Sat Muncelu, Modernizare iluminat public strazi Mihai Viteazu si Gutuiului , extindere retea de iluminat public strada Gutuiului	2007	27.304,57	Domeniul public al Comunei Ion Creangă potrivit Hotărârii Consiliului Local nr. 121 din 27.12.2017

CU ORIGINALUL



CONFORM  
CU ORIGINALUL

*[Handwritten signature]*

Comisia speciala pentru intocmirea si actualizarea inventarului  
bunurilor care alcatuiesc domeniul public al comunei Ion Creanga , jud. Neamt  
numita prin H.C.L nr. 96 din 31.10.2017.

- 1. Presedinte : .....
  - 2. Secretar : .....
  - 3. Membri : .....
  - 4. .....
  - 5. .....
- Ing. Prichici Petrica -Primar al comunei Ion Creanga .....  
- Nita Mihaela -Secretar al comunei Ion Creanga .....  
- Segneanu Rodica - Consilier superior (contabil) .....  
- Bulgariu Maria - Referent de specialitate ( urbanism si amenajarea teritoriului ) .....  
- Lupu Ana - Maria - Referent asistent ( cadastru) .....  
*[Handwritten signature]*



**HOTĂRÂREA**  
Nr. 19 din 04.03.2020

**Privind aprobarea trecerii din domeniul privat si  
inregistrarea in domeniul public al comunei Ion Creanga a unor bunuri**

Consiliul local al comunei Ion Creangă, jud. Neamț, întrunit în sesiune extraordinară;  
Analizând temeiurile juridice :

- art. 289 , art. 290 , art. 296 alin.(2) si (7) din O.U.G nr. 57/2019 privind Codul administrativ ;
- Legea nr. 273 din 29 iunie 2006 privind finanțele publice locale, cu modificările și completările ulterioare;
- Legea contabilității nr.82/1991, republicată cu modificările și completările ulterioare ;
- O.M.F.P. nr. 1917/2005 pentru aprobarea Normelor metodologice privind organizarea și conducerea contabilității instituțiilor publice, Planul de conturi pentru instituțiile publice și instrucțiunile de aplicare a acestuia, cu modificările și completările ulterioare ;
- anexa nr. 3 la H.G nr.548/08.07.1999 privind aprobarea Normelor tehnice pentru întocmirea inventarului bunurilor care alcatuiesc domeniul public al comunelor, oraselor, municipiilor și judetelor;
- H.G nr.2139/2004 pentru aprobarea Catalogului privind clasificarea și duratele normale de funcționare a mijloacelor fixe, modificata prin H.G.nr.1496/19.11.2008;
- Ordinul nr. 2861 / 2009 pentru a probarea Normelor metodologice privind organizarea și efectuarea inventariilor elementelor de natura activelor , datoriilor și capitalurilor proprii, cu modificările și completările ulterioare.
- Legea nr. 24/27.03.2000, republicata privind normele de tehnica legislativa pentru elaborarea actelor normative;

Ținând cont de :

- Cap. I , pct. B.1. Procesul verbal de constatare din 06.09.2019 al Camerei de Conturi Neamț, înregistrat la UAT Ion Creanga la nr. 7866 din 06.09.2019 ,
- pct. 3 din Decizia nr. 34/2019 a Camerei de Conturi Neamț , înaintata prin adresa nr. 2091 din 11.11.2019 și înregistrata la Primaria comunei Ion Creanga la nr. 10.658 din 13.11.2019 urmare a acțiunii de audit financiar al contului de execuție bugetară pe anul 2018 efectuat la UAT - Ion Creanga.
- anexa 7 la H.C.L nr. 8 din 16.02.2018 privind însușirea Raportului primarului privind gestionarea bunurilor comunei Ion Creanga la data de 31.12.2017 .
- H.C.L nr. 96/29.11.2018 privind aprobarea corectării inventarului bunurilor proprietate opublica și privata a Comunei Ion Creanga , jud. Neamț .

Luând act de :

- raportul de specialitate întocmit de d-na Segneanu Rodica înregistrat sub nr.1554 din 24.02.2020;
- referatul de aprobare nr. 1555 din 24.02.2020 a primarului comunei Ion Creanga ;
- avizul pentru legalitate întocmit de secretarul general al UAT ;
- avizele favorabile ale comisiilor de specialitate ale Consiliului local .

În temeiul dispozițiilor art. 5 lit. „k” art.129 alin.(2) , lit. ”b” și ” c ”; alin.(3) lit. ” f ” , alin.(6) lit. ”b” alin.(7) lit. ”q” și ”s” alin. ( 10) lit. ”b” , alin.(14) , art.139 alin.(1) , art. 140, alin.(1) , precum și al art. 196, alin.(1) lit. „a” din Codul administrativ aprobat prin Ordonanța de Urgență a Guvernului nr. 57 din 03.07.2019 :

Consiliul Local Ion Creanga adoptă

CONFORM  
CU ORIGINALUL



**HOTĂRÂRE :**

**Art.1.** Se aprobă trecerea din domeniul privat *si* inregistrarea in domeniul public a comunei Ion Creanga a unor bunuri, inregistrate eronat, in domeniul privat al comunei Ion Creanga, poz. 3-15, 18-31, 33-42 din anexa 7 la H.C.L nr. 8 din 16.02.2018 privind insusirea raportului primarului privind gestionarea bunurilor comunei Ion Creanga la data de 31.12.2017 ,

**Art. 2** Viceprimarul comunei impreuna cu compartimentul financiar contabilitate va aduce la indeplinire prevederile prezentei .

**Art. 3** Primarul comunei va dispune alcatuirea unei *comisii speciale* care va actualiza inventarul bunurilor care alcatuiesc domeniul public al Comunei Ion Creanga in cel mult 90 zile care se atesta prin Hotarare de Consiliul local

**Art. 4** Secretarul general al UAT va comunica prezenta instituțiilor , autoritatilor si persoanelor interesate.

PRESEDINTE DE SEDINTA

R. CONSILIER

Maria GEFUSA



Contrasemneaza ptr. Legalitate  
SECRETAR GENERAL AL U.A.T  
Mihaela NIȚA



# MONITORUL OFICIAL

## AL

# ROMÂNIEI

Anul 178 (XXII) — Nr. 177 bis

PARTEA I  
LEGI, DECRETE, HOTĂRĂRI ȘI ALTE ACTE

Vineri, 19 martie 2010

### SUMAR

Pagina

Anexele nr. 1—18 la Hotărârea Guvernului nr. 131/2010  
pentru modificarea și completarea unor anexe la  
Hotărârea Guvernului nr. 1.356/2001 privind atestarea  
domeniului public al județului Neamț, precum și al  
municipiilor, orașelor și comunelor din județul  
Neamț ..... 17-97

CONFORM  
CU ORIGINALUL



## HOTĂRĂRI ALE GUVERNULUI ROMÂNIEI

## GUVERNUL ROMÂNIEI

## HOTĂRÂRE

pentru modificarea și completarea unor anexe la Hotărârea Guvernului nr. 1.356/2001 privind atestarea domeniului public al județului Neamț, precum și al municipiilor, orașelor și comunelor din județul Neamț\*)

În temeiul art. 108 din Constituția României, republicată, și al art. 21 alin. (3) din Legea nr. 213/1998 privind proprietatea publică și regimul juridic al acesteia, cu modificările și completările ulterioare,

Guvernul României adoptă prezenta hotărâre.

**Art. I.** — Hotărârea Guvernului nr. 1.356/2001 privind atestarea domeniului public al județului Neamț, precum și al municipiilor, orașelor și comunelor din județul Neamț, publicată în Monitorul Oficial al României, Partea I, nr. 628 și 628 bis din 23 august 2002, cu modificările și completările ulterioare, se modifică și se completează după cum urmează:

**1. La anexa nr. 1 „Inventarul bunurilor care aparțin domeniului public al județului Neamț”:**

a) la secțiunea I „Bunuri imobile” se abrogă pozițiile 2, 8, 23, 26, 100, 107—109, 111, 112, 114, 206, 218, 242, 243, 250, 251, 288, 289, 292, 293, 296, 299—301, 303, 304, 339, 341, 363, 372, 385, 386, 397, 432, 446, 454, 1231, 1238, 1260—1262, 1292, 1320, 1444—1451;

b) la secțiunea II „Bunuri mobile” se abrogă pozițiile 3, 5—7, 12, 13, 18, 25, 36—38, 40—63;

c) la secțiunea I „Bunuri imobile”:

— la poziția 1, coloana 2 va avea următorul cuprins: „Clădire administrativă — sediu Consiliul Județean Neamț, corp A”; coloana 3 va avea următorul cuprins: „Piatra-Neamț, str. Alexandru cel Bun nr. 27, D+P+4E, Sc = 502 mp”; coloana 5 va avea următorul cuprins: „4.755.844,79”;

— la poziția 4, coloana 5 va avea următorul cuprins: „799.451,16”;

— la poziția 5, coloana 5 va avea următorul cuprins: „34.576,38”;

— la poziția 6, coloana 5 va avea următorul cuprins: „22.158,22”;

— la poziția 7, coloana 5 va avea următorul cuprins: „22.158,22”;

— la poziția 11, coloana 3 va avea următorul cuprins: „Piatra-Neamț, Str. Durăului nr. 9, S+P, Sc = 241 mp”; coloana 5 va avea următorul cuprins: „74.491,37”;

— la poziția 12, coloana 3 va avea următorul cuprins: „Piatra-Neamț, Str. Durăului nr. 9, S+P+2E, Sc = 520 mp”; coloana 5 va avea următorul cuprins: „2.450.607,33”;

— la poziția 13, coloana 3 va avea următorul cuprins: „Piatra-Neamț, Str. Durăului nr. 9, P, Sc = 177 mp”; coloana 5 va avea următorul cuprins: „231.007,12”;

— la poziția 14, coloana 3 va avea următorul cuprins: „Piatra-Neamț, Str. Durăului nr. 9, S+P+1E, Sc = 289 mp”; coloana 5 va avea următorul cuprins: „382.017,73”;

— la poziția 15, coloana 3 va avea următorul cuprins: „Piatra-Neamț, Str. Durăului nr. 9, P, Sc = 114 mp”; coloana 5 va avea următorul cuprins: „78.254,93”;

— la poziția 16, coloana 3 va avea următorul cuprins: „Piatra-Neamț, Str. Durăului nr. 9, P, Sc = 162 mp”; coloana 5 va avea următorul cuprins: „84.695,01”;

— la poziția 17, coloana 3 va avea următorul cuprins: „Piatra-Neamț, str. Mihail Sadoveanu nr. 12, S+P, Sc = 342 mp”; coloana 5 va avea următorul cuprins: „425.704,70”;

— la poziția 18, coloana 1 va avea următorul cuprins: „1.6.4.”; coloana 2 va avea următorul cuprins: „Clădire administrativă”; coloana 3 va avea următorul cuprins: „Piatra-Neamț, str. Decebal nr. 60, S+P, Sc = 299 mp + 15 mp terasă, S teren = 689 mp”; coloana 5 va avea următorul cuprins: „162.791,74”;

— la poziția 21, coloana 3 va avea următorul cuprins: „Piatra-Neamț, str. Gavril Galinescu nr. 11, P, Sc = 102 mp”;

— la poziția 24, coloana 3 va avea următorul cuprins: „Piatra-Neamț, Str. Ecoului, bl. F9, sc. C, ap. 52, Sc = 52,70 mp, Su = 43,84 mp, S balcon = 6,22 mp, S totală = 50,06 mp, S teren c.p.i. = 10,70 mp”; coloana 5 va avea următorul cuprins: „194.616,00”;

— la poziția 25, coloana 2 va avea următorul cuprins: „Construcție pentru asistență socială — sediu DGASPC Neamț”; coloana 3 va avea următorul cuprins: „Piatra-Neamț, str. Alexandru cel Bun nr. 11, P+1E, Sc = 1.572 mp”; coloana 5 va avea următorul cuprins: „1.568.655,00”;

— la poziția 27, coloana 2 va avea următorul cuprins: „Complex de servicii Elena Doamna — corp A”; coloana 3 va avea următorul cuprins: „Piatra-Neamț, Str. 1 Decembrie 1918 nr. 68, Sc = 994 mp”; coloana 5 va avea următorul cuprins: „3.236.975,00”;

— la poziția 28, coloana 2 va avea următorul cuprins: „Complex de servicii Elena Doamna — anexă beci”; coloana 3 va avea următorul cuprins: „Piatra-Neamț, Str. 1 Decembrie 1918 nr. 68, S+P, Sc = 105 mp”; coloana 5 va avea următorul cuprins: „50.100,00”;

— la poziția 29, coloana 3 va avea următorul cuprins: „Piatra-Neamț, Str. 1 Decembrie 1918 nr. 68, P, Sc = 47 mp”; coloana 4 va avea următorul cuprins: „1992”; coloana 5 va avea următorul cuprins: „7.311,00”;

— la poziția 31, coloana 3 va avea următorul cuprins: „Piatra-Neamț, Str. 1 Decembrie 1918 nr. 68, P+2E, Sc = 2.979 mp”; coloana 5 va avea următorul cuprins: „11.890.252,00”;

— la poziția 32, coloana 2 va avea următorul cuprins: „Complex de servicii Ion Creangă — anexă”; coloana 3 va avea următorul cuprins: „Piatra-Neamț, Str. 1 Decembrie 1918 nr. 68,



\*) Hotărârea Guvernului nr. 131/2010 a fost publicată în Monitorul Oficial al României, Partea I, nr. 177 din 19 martie 2010 și este reprodusă și în acest număr bis.



1.799.017, valoare clădiri: C1 = 2.038, C2+C3+C4 = 38,75 și C5 = 43,12”;

— la poziția 110, coloana 2 va avea următorul cuprins: „Colegiul Național Roman Vodă, corp D, Str. Tineretului nr. 28”; coloana 3 va avea următorul cuprins: „Teren S = 2.871 mp; Clădiri: C1 — școala, P+3E, Sc = 679 mp, C2 — sală sport, P, Sc = 440 mp, C3 — magazie, P, Sc = 21 mp”; coloana 5 va avea următorul cuprins: „valoare teren = 592.790, valoare clădiri: C1 = 158,14”;

— la poziția 111, coloana 2 va avea următorul cuprins: „Colegiul Național Roman Vodă, corp B, Str. Tineretului nr. 28”; coloana 3 va avea următorul cuprins: „Teren S = 2.727 mp; Clădiri: C1 — școala, P+1E, Sc = 1.483 mp”; coloana 5 va avea următorul cuprins: „valoare teren = 563.057, valoare clădire: C1 = 7,68”;

— la poziția 114, coloana 2 va avea următorul cuprins: „Școala generală nr. 1 «Vasile Alecsandri», corp A, Str. C.A. Rosetti nr. 8”; coloana 3 va avea următorul cuprins: „Teren S = 4.768 mp; Clădiri: C1 — școala, D+P+2E, Sc = 753 mp, C2 — sală sport, P, Sc = 1.099 mp, C3 — magazie, P, Sc = 22 mp, C4 — magazie, P, Sc = 21 mp”; coloana 5 va avea următorul cuprins: „valoare teren = 984.473, valoare clădiri: C1 = 377, C2 = 1.586.000, C3+C4 = 27”;

— la poziția 115, coloana 2 va avea următorul cuprins: „Școala generală nr. 1 «Vasile Alecsandri», corp B, str. C.A. Rosetti, nr. 8”; coloana 3 va avea următorul cuprins: „Teren S = 4.672 mp; Clădiri: C1 — școala, P, Sc = 841 mp”; coloana 5 va avea următorul cuprins: „valoare teren = 964.651, valoare clădiri: C1 = 377”;

— la poziția 158, coloana 3 va avea următorul cuprins: „S = 1.284 mp, str. Aprodu Arbore nr. 36”; coloana 5 va avea următorul cuprins: „265.114”;

— la poziția 159, coloana 3 va avea următorul cuprins: „S = 18.505 mp, Str. Renașterii”; coloana 5 va avea următorul cuprins: „430.241”;

— la poziția 160, coloana 3 va avea următorul cuprins: „S = 18.376 mp, Str. Islazului”; coloana 5 va avea următorul cuprins: „427.242”;

— la poziția 161, coloana 3 va avea următorul cuprins: „S = 516 mp+155 mp+73 mp, str. Ecaterina Teodoroiu”; coloana 5 va avea următorul cuprins: „86.490”;

— la poziția 162, coloana 3 va avea următorul cuprins: „S = 108 mp+21 mp, str. Anton Pann”; coloana 5 va avea următorul cuprins: „14.996”;

— la poziția 164, coloana 3 va avea următorul cuprins: „S = 215 mp, Bd. Republicii”; coloana 5 va avea următorul cuprins: „24.994”;

— la poziția 194, coloana 3 va avea următorul cuprins: „S = 1.275 mp”;

— la poziția 196, coloana 3 va avea următorul cuprins: „S = 3.400 mp”;

— la poziția 201, coloana 3 va avea următorul cuprins: „S = 900 mp”;

— la poziția 251, coloana 3 va avea următorul cuprins: „S = 11.310 mp”;

— la poziția 263, coloana 3 va avea următorul cuprins: „S = 1.840 mp”;

— la poziția 265, coloana 3 va avea următorul cuprins: „S = 1.080 mp”;

— la poziția 273, coloana 3 va avea următorul cuprins: „S = 15.950 mp”;

— la poziția 282, coloana 3 va avea următorul cuprins: „S = 1.440 mp”;

— la poziția 283, coloana 3 va avea următorul cuprins: „S = 1.690 mp”;

— la poziția 297, coloana 3 va avea următorul cuprins: „S = 1.506 mp”;

— la poziția 316, coloana 3 va avea următorul cuprins: „S = 5.831 mp”;

— la poziția 352, coloana 3 va avea următorul cuprins: „S = 3.475 mp”;

— la poziția 357, coloana 3 va avea următorul cuprins: „S = 1.425 mp”;

c) la secțiunea I „Bunuri imobile”, după poziția 364 se introduc șapte noi poziții, pozițiile 365—371, conform anexei nr. 2.

**3. La anexa nr. 14 „Lista inventar cuprinzând bunurile care alcătuiesc domeniul public al comunei Borca”:**

— la secțiunea I „Bunuri imobile”, după poziția 142 se introduce o nouă poziție, poziția 143, conform anexei nr. 3.

**4. La anexa nr. 17 „Lista inventar cuprinzând bunurile care alcătuiesc domeniul public al comunei Bozieni”, la secțiunea I „Bunuri imobile”:**

a) se abrogă poziția 2;

b) la secțiunea I „Bunuri imobile”, după poziția 36 se introduc cinci noi poziții, pozițiile 37—41, conform anexei nr. 4.

**5. La anexa nr. 18 „Lista inventar cuprinzând bunurile care alcătuiesc domeniul public al comunei Brusturi - Drăgănești”:**

— la secțiunea I „Bunuri imobile”, după poziția 34 se introduc șapte noi poziții, pozițiile 35—41, conform anexei nr. 5.

**6. La anexa nr. 21 „Lista inventar cuprinzând bunurile care alcătuiesc domeniul public al comunei Costișa”:**

— la secțiunea I „Bunuri imobile”, după poziția 20 se introduc nouă noi poziții, pozițiile 21—29, conform anexei nr. 6.

**7. La anexa nr. 23 „Lista inventar cuprinzând bunurile care alcătuiesc domeniul public al comunei Crăcăoani”, la secțiunea I „Bunuri imobile”:**

a) la poziția 1, coloana 3 va avea următorul cuprins: „Crăcăoani, 221 mp + 7.210 mp”;

— la poziția 27, coloana 3 va avea următorul cuprins: „861,1795 ha”;

b) la secțiunea I „Bunuri imobile”, după poziția 35 se introduc trei noi poziții, pozițiile 36—38, conform anexei nr. 7.

**8. La anexa nr. 40 „Lista inventar cuprinzând bunurile care alcătuiesc domeniul public al comunei Ion Creangă”, la secțiunea I „Bunuri imobile”:**

a) se abrogă pozițiile: 4, 5, 6, 13, 14, 15, 18, 20, 21, 22, 23, 24, 25, 26, 27, 28, 30, 31, 32, 33, 35, 36;

b) la poziția 1, coloana 2 va avea următorul cuprins: „Clădire grădiniță cu teren aferent”; coloana 3 va avea următorul cuprins: „Ion Creangă, P, Sc = 325 mp, S teren = 325 mp”; coloana 4 va avea următorul cuprins: „1955”; coloana 5 va avea următorul cuprins: „32.535, valoare teren = 174”;

— la poziția 2, coloana 2 va avea următorul cuprins: „Clădire primărie, P+1, cu teren aferent”; coloana 3 va avea următorul cuprins: „Ion Creangă, P + J, Sc = 290,18 mp; Sd = 580,36 mp, S teren = 800 mp”; coloana 4 va avea următorul cuprins: „2004”;

CONFORM  
CUL ORIGINALULUI

coloana 5 va avea următorul cuprins: „298.146, valoare teren = 588”;

— la poziția 3, coloana 2 va avea următorul cuprins: „Clădire grădiniță cu teren aferent”; coloana 3 va avea următorul cuprins: „Averești, P, Sc = 135 mp, S teren = 1.565 mp”; coloana 5 va avea următorul cuprins: „5.076, valoare teren = 1.017”;

— la poziția 7, coloana 2 va avea următorul cuprins: „Clădire școală veche cu teren aferent”; coloana 3 va avea următorul cuprins: „Averești, P, Sc = 168 mp, S teren = 2.817 mp”; coloana 5 va avea următorul cuprins: „14.992, valoare teren = 1.831”;

— la poziția 8, coloana 2 va avea următorul cuprins: „Clădire școală nouă cu teren aferent”; coloana 3 va avea următorul cuprins: „Averești, P, Sc = 540 mp, S teren = 1.460 mp”; coloana 5 va avea următorul cuprins: „132.988, valoare teren = 949”;

— la poziția 9, coloana 2 va avea următorul cuprins: „Clădire școală veche cu teren aferent”; coloana 3 va avea următorul cuprins: „Stejaru, P, Sc = 232 mp, S teren = 4.178 mp”; coloana 5 va avea următorul cuprins: „16.954, valoare teren = 3.071”;

— la poziția 10, coloana 2 va avea următorul cuprins: „Clădire școală nouă cu teren aferent”; coloana 3 va avea următorul cuprins: „Stejaru, P, Sc = 356 mp, S teren = 644 mp”; coloana 5 va avea următorul cuprins: „88.308, valoare teren = 473”;

— la poziția 11, coloana 2 va avea următorul cuprins: „Clădire școală cu teren aferent”; coloana 3 va avea următorul cuprins: „Recea, P + 1, Sc = 254 mp, Sd = 508 mp, S teren = 4.012 mp”; coloana 5 va avea următorul cuprins: „74.925, valoare teren = 2.949”;

— la poziția 12, coloana 3 va avea următorul cuprins: „Recea, S teren = 147 mp”; coloana 5 va avea următorul cuprins: „valoare teren = 147”;

— la poziția 16, coloana 2 va avea următorul cuprins: „Clădire Cămin cultural cu teren aferent”; coloana 3 va avea următorul cuprins: „Ion Creangă, P; Sc = 312 mp, S teren = 935 mp”; coloana 5 va avea următorul cuprins: „64.151, valoare teren = 687”;

— la poziția 17, coloana 2 va avea următorul cuprins: „Clădire cămin cultural cu teren aferent”; coloana 3 va avea următorul cuprins: „Averești, P, Sc = 390 mp, S teren = 1.210 mp”; coloana 4 va avea următorul cuprins: „2001”; coloana 5 va avea următorul cuprins: „136.499, valoare teren = 787”;

— la poziția 19, coloana 3 va avea următorul cuprins: „Ion Creangă, S teren = 10.755 mp”; coloana 4 va avea următorul cuprins: „1978”; coloana 5 va avea următorul cuprins: „valoare teren = 7.905”.

— la poziția 34, coloana 4 va avea următorul cuprins: „1947”; coloana 5 va avea următorul cuprins: „25.000”; coloana 6 va avea următorul cuprins: „Hotărârea Guvernului nr. 540/2000, anexa 3”;

c) la secțiunea I „Bunuri imobile”, după poziția 36 se introduc douăzeci și cinci de noi poziții, pozițiile 37—61, conform anexei nr. 8.

**9. La anexa nr. 41 „Lista inventar cuprinzând bunurile care alcătuiesc domeniul public al comunei Mărgineni”, la secțiunea I „Bunuri imobile”:**

— la poziția 4, coloana 2 va avea următorul cuprins: „Teren aferent construirii unei grădinițe”; coloana 3 va avea următorul cuprins: „Suprafața de 1.850 mp, situat în intravilanul satului Mărgineni, nr. cadastral 50.016, înscris în Cartea funciară sub nr. 50.016 UAT Mărgineni”;

— la poziția 16, coloana 3 va avea următorul cuprins: „Sat Mărgineni, L = 7.537 m:

— Drum vicinal nr. 1, L = 455 m;

— Drum vicinal nr. 2, L = 597 m;

— Drum vicinal nr. 3, L = 565 m;

— Drum vicinal nr. 4, L = 763 m;

— Drum vicinal nr. 5, L = 566 m;

— Drum vicinal nr. 6, L = 636 m;

— Drum vicinal nr. 7, L = 458 m;

— Drum vicinal nr. 8, L = 738 m;

— Drum vicinal nr. 9, L = 810 m;

— Drum vicinal nr. 10, L = 379 m;

— Drum vicinal nr. 11, L = 318 m;

— Drum vicinal nr. 12, L = 345 m;

— Drum vicinal nr. 13, L = 491 m;

— Drum vicinal nr. 14, L = 416 m;

Sat Hoisești, L = 1.045 m;

Sat Itrinești, L = 1.288 m:

— Drum vicinal nr. 1, L = 1.135 m;

— Drum vicinal nr. 2, L = 153 m;

Alte drumuri vicinale în Comuna Mărgineni, L = 23.410 m”;

**10. La anexa nr. 47 „Lista inventar cuprinzând bunurile care alcătuiesc domeniul public al comunei Pipirig”, la secțiunea I „Bunuri imobile”:**

a) la poziția 3, coloana 2 va avea următorul cuprins: „Teren cămin cultural”; coloana 3 va avea următorul cuprins: „Comuna Pipirig, sat Boboiești, S teren = 1.492 mp”;

b) la secțiunea I „Bunuri imobile”, după poziția 35 se introduc trei noi poziții, pozițiile 36—38, conform anexei nr. 9.

**11. La anexa nr. 52 „Lista inventar cuprinzând bunurile care alcătuiesc domeniul public al comunei Răucești”, la secțiunea I „Bunuri imobile”:**

a) se abrogă pozițiile: 2, 3, 5, 6, 7, 8, 9, 16, 29, 33, 34, 37, 42, 43, și 44;

b) la poziția 1, coloana 2 va avea următorul cuprins: „Clădire primărie cu teren aferent”; coloana 3 va avea următorul cuprins: „Răucești; 222 mp + 3.527 mp”; coloana 5 va avea următorul cuprins: „38.313”; „5.615”;

— la poziția 4, coloana 2 va avea următorul cuprins: „Sala de festivități cu teren aferent”; coloana 3 va avea următorul cuprins: „Răucești; 297 mp + 500 mp”; coloana 5 va avea următorul cuprins: „328.000”; „1.685”;

— la poziția 10, coloana 2 va avea următorul cuprins: „Clădire școală nr. 1 cu teren aferent”; coloana 3 va avea următorul cuprins: „Răucești; P + 1; 292 mp + 6.405 mp”; coloana 5 va avea următorul cuprins: „88.340”; „21.870”;

— la poziția 11, coloana 2 va avea următorul cuprins: „Clădire veche școală nr. 1”; coloana 3 va avea următorul cuprins: „Răucești; 653 mp”; coloana 5 va avea următorul cuprins: „492.400”;

— la poziția 12, coloana 2 va avea următorul cuprins: „Clădire școală nr. 2 cu teren aferent”; coloana 3 va avea următorul cuprins: „Răucești; P + 1; 900 mp + 6.332 mp”; coloana 5 va avea următorul cuprins: „263.217”; „17.855”;

— la poziția 13, coloana 2 va avea următorul cuprins: „Clădire veche școală nr. 2”; coloana 3 va avea următorul cuprins: „Răucești; 182 mp”; coloana 5 va avea următorul cuprins: „5”;

CONFORM  
CU ORIGINALUL





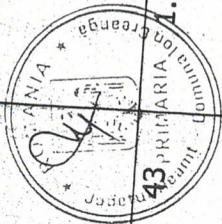
CONFORM  
CU ORIGINALUL

ANEXA M

Completări la lista inventar cuprinzând bunurile care alcătuiesc domeniul public al comunei Ion Creangă, județul Neamț

NR. CRT.	CODUL DE CLASIFICARE	DENUMIREA BUNULUI	ELEMENTE DE IDENTIFICARE	ANUL DOBINDIRII SAU D.I.F.	VALOARE DE INVENTAR LEI	SITUAȚIA JURIDICĂ ACTUALĂ
0	1	2	3	4	5	6
37	1.6.2	Clădire școală, corp I cu teren aferent	Ion Creangă; P + 1; S.c. = 362 mp; S.d. = 724 mp; S. teren = 1000 mp.	1978	39687 Valoare teren = 742	Domeniul public al comunei Ion Creangă potrivit Hotărârii Consiliului Local nr.43/2009
38	1.6.2	Clădire școală, corp II cu teren aferent	Ion Creangă; P, S.c. = 470 mp; S. teren = 1920 mp.	2007	531113 Valoare teren = 1426	Domeniul public al comunei Ion Creangă potrivit Hotărârii Consiliului Local nr.43/2009
39	1.6.2	Clădire școală Izvor	Izvor; P; S.c. = 268mp.	2005	250000	Domeniul public al comunei Ion Creangă potrivit Hotărârii Consiliului Local nr.43/2009
40	1.6.2	Clădire dispensar cu teren aferent	Averesti; P; S.c. = 178 mp; S.teren = 1842 mp.	1920	45060 Valoare teren = 1197	Domeniul public al comunei Ion Creangă potrivit Hotărârii Consiliului Local nr.43/2009
41	1.6.2	Clădire Cămin cultural cu teren aferent	Stejaru; P; S.c. = 209 mp; S.teren = 661 mp.	2006	60509 Valoare teren = 498	Domeniul public al comunei Ion Creangă potrivit Hotărârii Consiliului Local nr.43/2009

42	1.6.2	Clădire Cămin cultural cu teren aferent	Recea; P; S.c = 280mp; S.teren. = 795 mp.	2002	64575 Valoare teren = 584	Domeniul public al comunei Ion Creangă potrivit Hotărării Consiliului Local nr.43/2009
43	1.6.2	Clădire Cămin cultural cu teren aferent	Izvoru; P; S.c = 200 mp; S.teren = 350 mp.	2003	46759 Valoare teren = 257	Domeniul public al comunei Ion Creangă potrivit Hotărării Consiliului Local nr.43/2009
44	1.6.2	Clădire Sală de sport cu teren aferent	Ion Creangă; P; S.c.= 462 mp; S.t.=600 mp.	2004	453152 Valoare teren = 441	Domeniul public al comunei Ion Creangă potrivit Hotărării Consiliului Local nr.43/2009
45	1.8.8	Teren de handbal	Ion Creangă; S.teren = 1000 mp.	2008	64667	Domeniul public al comunei Ion Creangă potrivit Hotărării Consiliului Local nr.43/2009
46	1.6.2	Clădire Atelier școală cu teren aferent	Ion Creangă; P; S.c = 472,60 mp; S.t = 119 mp.	2007	464684 Valoare teren = 87	Domeniul public al comunei Ion Creangă potrivit Hotărării Consiliului Local nr.43/2009
47	1.3.17.2	Poduri: " La Podaru "	Ion Creangă, L= 2 ml.	1962	10	Domeniul public al comunei Ion Creangă potrivit Hotărării Consiliului Local nr.43/2009
		" La Petie "	Ion Creangă, L = 15 m.l.	1960	75	Domeniul public al comunei Ion Creangă potrivit Hotărării Consiliului Local nr.43/2009





CO ORIGINALUL


					1965		120	nr.43/2009
	" La Ghirvase "	Ion Creangă, L = 24 m.l.			1962		50	Domeniul public al comunei Ion Creangă potrivit Hotărării Consiliului Local nr.43/2009
	" La Școala veche "	Ion Creangă, L = 10 ml			1962		75	Domeniul public al comunei Ion Creangă potrivit Hotărării Consiliului Local nr.43/2009
	" La Podaru Fănica "	Ion Creangă, L = 15 m.l.			1962		75	Domeniul public al comunei Ion Creangă potrivit Hotărării Consiliului Local nr.43/2009
	" La Grădinaru "	Ion Creangă, L = 15 ml			1962		100	Domeniul public al comunei Ion Creangă potrivit Hotărării Consiliului Local nr.43/2009
	" La Biserică "	Izvoru, L = 20 ml			1962		100	Domeniul public al comunei Ion Creangă potrivit Hotărării Consiliului Local nr.43/2009
	" La Ciurea Neculai "	Izvoru, L = 20 ml			1962		50	Domeniul public al comunei Ion Creangă potrivit Hotărării Consiliului Local nr.43/2009
	" La Bahnă "	Izvoru, L = 10 ml.			1962			Domeniul public al comunei Ion Creangă potrivit Hotărării Consiliului Local nr.43/2009




CONFORM  
CU ORIGINALUL

	" La Căminul cultural "	Stejaru, L= 10 ml	1962	50	nr.43/2009 Domeniul public al comunei Ion Creangă potrivit Hotărării Consiliului Local
CONFORM CU ORIGINALUL 	" La Rotiă "	Stejaru, L= 10 ml	1962	50	Domeniul public al comunei Ion Creangă potrivit Hotărării Consiliului Local nr.43/2009
	" La Căminul cultural	Stejaru, L= 8 ml	1962	40	Domeniul public al comunei Ion Creangă potrivit Hotărării Consiliului Local nr.43/2009
	" La Brigadă "	Stejaru, L= 8 ml	1962	40	Domeniul public al comunei Ion Creangă potrivit Hotărării Consiliului Local nr.43/2009
	" La David "	Averești, L= 8 ml	1962	40	Domeniul public al comunei Ion Creangă potrivit Hotărării Consiliului Local nr.43/2009
	"La Enache"	Averești, L=8 ml	1962	40	Domeniul public al comunei Ion Creangă potrivit Hotărării Consiliului Local nr.43/2009
	" La Grăjdeanu "	Averești, L= 12 ml	1962	60	Domeniul public al comunei Ion Creangă potrivit Hotărării Consiliului Local nr.43/2009

48	1.6.2	Teren vegetație forestieră (pădure) în satul Recea, sola " Satul Nou "	Comuna Ion Creangă, satul Recea, parcela UP VII / UA 58; S = 44 ha.	1991	132145	nr.43/2009 Domeniul public al comunei Ion Creangă potrivit Hotărării Consiliului Local nr.43/2009
49	1.6.2	Teren vegetație forestieră (pădure) în satul Ion Creangă, sola "Arinosu"	Comuna Ion Creangă, satul Ion Creangă, parcela: UP VII/UA36B; S = 15,14 ha.	1991	45470	Domeniul public al comunei Ion Creangă potrivit Hotărării Consiliului Local nr.43/2009
50	1.6.2	Teren vegetație forestieră (pădure) în satul Ion Creangă, sola "Arinosu "	Comuna Ion Creangă, satul Ion Creangă, parcela: UP VII / UA 35; S = 1,40 ha.	1991	4205	Domeniul public al comunei Ion Creangă potrivit Hotărării Consiliului Local nr.43/2009
51	1.3.7.1	Rețea stradală în satul Ion Creangă, comuna Ion Creangă : - Strada Bahnei - Strada George Coșbuc - Strada Progresului - Strada Teiului - Fundătura Teiului - Strada Pitei - Strada Crângului - Strada Bradului - Strada Florilor - Strada Pogoanelor - Strada Mihail Sadoveanu - Strada Ștefan cel Mare	Comuna Ion Creangă, satul Ion Creangă; L= 17 km	1961	85000	Domeniul public al comunei Ion Creangă potrivit Hotărării Consiliului Local nr.43/2009



CONFORM  
CU ORIGINALUL

52	1.3.7.1	<p>Strada Fântânilor</p> <p>Strada Cramei</p> <p>Strada Cotunei</p> <p>Fundătura Cotunei</p> <p>Strada Mihai Eminescu</p> <p>Strada Salcâmului</p> <p>Strada Liliacului</p> <p>Fundătura Trandafirilor</p> <p>Strada "Ion Creanga"</p> <p>Strada Speranței</p> <p>Strada Budăi</p> <p>Strada Bisericii</p> <p>Strada Islazului</p> <p>Strada La Perie</p> <p>Strada Sârei</p> <p>Strada La Burlacu</p> <p>Strada Muncelului</p>		<p>1961</p>	60000	<p>Domeniul public al comunei Ion Creangă potrivit Hotărârii Consiliului Local nr.43/2009</p>
		<p>Rețea stradală în satul Averești, comuna Ion Creangă</p> <p>Strada Oancea Averescu</p> <p>Strada Gavril Doniceanu</p> <p>Strada Școlii</p> <p>Strada Izvoarelor</p> <p>Strada Șesului</p> <p>Strada Șipotului</p> <p>Strada Enache Fotachi</p> <p>Strada Costișei</p> <p>Strada Vișinilor</p> <p>Strada Cireșului</p> <p>Strada Prunului</p>	Comuna Ion Creangă, satul Averești ; L= 12 km			


CONFIRM  
CU ORIGINALUL


*[Handwritten signature]*



53	1.3.7.1	<ul style="list-style-type: none"> <li>- Strada Boțurului</li> <li>- Strada Viilor</li> <li>- Strada Livezilor</li> <li>- Strada Troiței</li> <li>- Strada Băcșoanca</li> <li>- Strada Doljeasca</li> <li>- Strada Morii</li> <li>- Strada Margaretelor</li> <li>- Strada Islazului</li> <li>- Strada Constantin Șelaru</li> <li>- Strada Deleni</li> <li>- Strada General Atanasescu</li> <li>- Strada Poarta Jărnii</li> <li>- Strada Nucilor</li> <li>- Strada Saicâmăului</li> </ul>	<p>Rețea stradală în satul Izvor, comuna Ion Creangă :</p> <ul style="list-style-type: none"> <li>- Strada Botei</li> <li>- Strada Păcii</li> <li>- Strada Spicului</li> <li>- Strada Unirii</li> <li>- Fundătura Unirii</li> <li>- Fundătura Zăpodiei</li> </ul>	Comuna Ion Creangă, satul Izvor, L= 3 km	1961	15000	Domeniul public al comunei Ion Creangă potrivit Hotărârii Consiliului Local nr.43/2009
54	1.3.7.1	<p>Rețea stradală în satul Muncelu, comuna Ion Creangă :</p> <ul style="list-style-type: none"> <li>- Strada Mihai Viteazul</li> <li>- Gutuiului</li> </ul>	Comuna Ion Creangă, satul Muncelu, L= 2,5 km	Comuna Ion Creangă, satul Muncelu, L= 8,5	1961	12500	Domeniul public al comunei Ion Creangă potrivit Hotărârii Consiliului Local nr.43/2009
55	1.3.7.1	Rețea stradală în satul Recea, comuna Ion		Comuna Ion Creangă, satul Recea, L= 8,5	1961	42500	Domeniul public al comunei Ion Creangă

CONFORM  
CU ORIGINALUL



56	1.3.7.1	<p>Creangă :</p> <ul style="list-style-type: none"> <li>- Strada Muncelului</li> <li>- Strada Râmniceului</li> <li>- Strada Păcii</li> <li>- Strada Bisericii</li> <li>- Strada Momârlan</li> <li>- Strada Curăturilor</li> <li>- Strada Ponor</li> <li>- Fundătura</li> <li>- Grădinarilor</li> <li>- Fundătura</li> <li>- Crizantemelor</li> </ul>	<p>km</p> 	<p>1961</p>	<p>32500</p>	<p>potrivit Hotărării Consiliului Local nr.43/2009</p>
57	1.8.8	<p>Rețea strădală în satul Stejaru, comuna Ion Creangă :</p> <ul style="list-style-type: none"> <li>- Strada Cezar Petrescu</li> <li>- Strada Preot Moraru</li> <li>- Strada Ciomârțan</li> <li>- Strada Vatra satului</li> <li>- Strada Moșilor</li> <li>- Strada Basarabiei</li> <li>- Strada Liliacului</li> <li>- Strada Dispensar</li> <li>- Strada Islazului</li> <li>- Strada Iazului</li> <li>- Fundătura Plopilor</li> <li>- Fundătura</li> <li>- Tineretului</li> <li>- Fundătura Roșca</li> <li>- Str. Speranței</li> </ul> <p>Teren aferent stației de epurare în satul Recea</p>	<p>Comuna Ion Creangă , satul Stejaru L= 6,50 km</p>	<p>1991</p>	<p>5000</p>	<p>Domeniul public al comunei Ion Creangă potrivit Hotărării Consiliului Local nr.43/2009</p>
			<p>Comuna Ion Creangă Sup. teren. = 2,5 ha, in sola 15, parcela 66</p>	<p>1991</p>	<p>5000</p>	<p>Domeniul public al comunei Ion Creangă potrivit Hotărării Consiliului Local</p>

58	1.8.8	Teren aferent pentru rezervoare apă în satul Muncelu	Comuna Ion Creangă, Sup. Teren = 3ha, parcela în sola 35 , parcela 274.	1991	6000	nr.43/2009 Domeniul public al comunei Ion Creangă potrivit Hotărării Consiliului Local nr.43/2009
59	1.8.8	Teren aferent pentru stație captare apă în satul Ion Creangă	Comuna Ion Creangă Sup.teren= 3 ha, in sola 10 ,parcela 46	1991	6000	Domeniul public al comunei Ion Creangă potrivit Hotărării Consiliului Local nr.43/2009
60	1.8.8	Teren intravilan în satul Izvoru	Suprafața de 3989 mp , tarla 14, parcela P 244 , 246, punct " CCCF " nr cadastral 50034 inscris in Cartea funciara a unității administrativ teritoriale Ion Creanga , cf.Înceiteirii nr. 7079/11.06.2009	1991	400	Domeniul public al comunei Ion Creangă potrivit Hotărării Consiliului Local nr.43/2009
61	1.8.8	Teren intravilan în satul Ion Creangă	Suprafața de 8546 mp, Tarla A 2, parcela 864	1991	1709	Domeniul public al comunei Ion Creangă potrivit Hotărării Consiliului Local nr.43/2009



CONFORM  
CU ORIGINALUL